



Информационный
буллетень
Администрации
Рощинского
сельского
поселения

№11/1

15.07.

2024

РОЩИНСКИЙ ВЕСТНИК

Сообщение о возможном установлении публичного сервитута

1	Администрация Валдайского муниципального района Новгородской области (уполномоченный органа, которым рассматривается ходатайство об установлении публичного сервитута)	
2	Публичный сервитут в целях складирования строительных и иных материалов, возведения некапитальных строений, сооружений (включая ограждения, бытовки, навесы) и (или) размещение строительной техники, которые необходимы для обеспечения строительства, инженерного сооружения - линейного объекта системы газоснабжения местного значения «Газопровод межпоселковый ГРС Валдай-2 - д. Шуя - д. Нелюшка - д. Терехово Валдайского района Новгородской области» (цель установления публичного сервитута)	
3	Кадастровый номер/кадастровый квартал	Адрес или иное описание местоположения земельного участка (участков), в отношении которого испрашивается публичный сервитут
	53:03:0000000:13395	Российская Федерация, Новгородская область, Валдайский муниципальный район, Рощинское сельское поселение, деревня Терехово, земельный участок 72
	53:03:0000000:13632	Российская Федерация, Новгородская область, муниципальный район Валдайский, сельское поселение Рощинское, деревня Терехово, земельный участок 72а
	53:03:0000000:13391	Российская Федерация, Новгородская область, Валдайский муниципальный район, Рощинское сельское поселение, земельный участок 53030000000/5
	53:03:1405001:67	Новгородская область, р-н Валдайский, с/п Рощинское, д Терехово
	53:03:0000000:197	Новгородская обл, р-н Валдайский, с/п Рощинское, на земельном участке расположено сооружение, автомобильная дорога Шуя-Ужин
	53:03:1405001:68	Новгородская обл, р-н Валдайский
	53:03:0000000:13598	Российская федерация, Новгородская область, Валдайский муниципальный район, Рощинское сельское поселение, земельный участок 53030000000/15
	53:03:0000000:40	Новгородская область, р-н Валдайский
	53:03:1405001:185	Российская Федерация, Новгородская область, муниципальный район Валдайский, сельское поселение Рощинское, земельный участок 53031405001/3
	53:03:0000000:13396	Российская Федерация, Новгородская область, Валдайский муниципальный район, Рощинское сельское поселение, деревня Нелюшка, земельный участок 72
	53:03:0000000:13626	Российская Федерация, Новгородская область, Валдайский муниципальный район, Рощинское сельское поселение, деревня Нелюшка, земельный участок 72а
	53:03:0000000:10771	Новгородская область, р-н Валдайский, с/п Рощинское, д Нелюшка
	53:03:1413001:253	Новгородская область, р-н Валдайский, с/п Рощинское, д Нелюшка
	53:03:0000000:10827	Новгородская область, р-н Валдайский, с/п Рощинское, д Нелюшка
	53:03:0000000:13625	Российская Федерация, Новгородская область, Валдайский муниципальный район, Рощинское сельское поселение, земельный участок 53030000000/16
53:03:0000000:10768	53:03:0000000:10768, Новгородская обл, р-н Валдайский	
53:03:1434001:134	Российская Федерация, Новгородская область, Валдайский муниципальный район, Рощинское сельское поселение, земельный участок 53031434001/1	
53:03:1434001:10	Новгородская обл, р-н Валдайский	

	53:03:1409001:24	Новгородская обл, р-н Валдайский
	53:03:1409001:25	Новгородская обл, р-н Валдайский
	53:03:0000000:13397	Российская Федерация, Новгородская область, Валдайский муниципальный район, Рощинское сельское поселение, деревня Шуя, земельный участок 82
	53:03:1426002:134	Новгородская область, р-н Валдайский, с/п Рощинское, д Шуя
	53:03:1426002:131	Новгородская область, р-н Валдайский, с/п Рощинское, д Шуя
	53:03:0000000:13468	Российская Федерация, Валдайский муниципальный район, Рощинское сельское поселение, деревня Шуя, земельный участок 80д
	53:03:1426001:252	Российская Федерация, Новгородская область, Валдайский муниципальный район, Рощинское сельское поселение, деревня Шуя, земельный участок 94
	53:03:0000000:200	обл. Новгородская, р-н Валдайский, на земельном участке расположено сооружение, автомобильная дорога Устюжна-Валдай
	53:03:0000000:13599	Российская Федерация, Новгородская область, муниципальный район Валдайский, сельское поселение Рощинское, земельный участок 53030000000/14
	53:03:1411001	Новгородская область, Валдайский муниципальный район, Рощинское сельское поселение
	53:03:1405001	Новгородская область, Валдайский муниципальный район, Рощинское сельское поселение
	53:03:1413001	Новгородская область, Валдайский муниципальный район, Рощинское сельское поселение
	53:03:1434001	Новгородская область, Валдайский муниципальный район, Рощинское сельское поселение
	53:03:1409001	Новгородская область, Валдайский муниципальный район, Рощинское сельское поселение
	53:03:1426002	Новгородская область, Валдайский муниципальный район, Рощинское сельское поселение
	53:03:1426001	Новгородская область, Валдайский муниципальный район, Рощинское сельское поселение
	53:03:1423001	Новгородская область, Валдайский муниципальный район, Рощинское сельское поселение
4	<p>Правообладатели земельных участков, в отношении которых испрашивается публичный сервитут, если их права не зарегистрированы в Едином государственном реестре недвижимости, в течение пятнадцати дней со дня опубликования настоящего сообщения, подают в Администрацию Валдайского муниципального района заявления об учете их прав (обременений прав) на земельные участки с приложением копий документов, подтверждающих эти права (обременения прав). В таких заявлениях указывается способ связи с правообладателями земельных участков, в том числе их почтовый адрес и (или) адрес электронной почты. Правообладатели земельных участков, подавшие такие заявления по истечении указанного срока, несут риски невозможности обеспечения их прав в связи с отсутствием информации о таких лицах и их правах на земельные участки. Такие лица имеют право требовать от обладателя публичного сервитута плату за публичный сервитут не более чем за три года, предшествующие дню направления ими заявления об учете их прав (обременений прав).</p> <p>Ознакомиться с ходатайством и описанием местоположения границ публичных сервитутов, подать заявления об учете прав на земельные участки, предложений и возражений граждан и юридических лиц можно по адресу: 175400, Новгородская область, г.Валдай, пр.Комсомольский, д.19/21 (каб.409), в рабочие дни с 8.30 до 13.00 и с 14.00 по 17.30 час. в течение 15 календарных дней со дня опубликования сообщения тел. +7 (81666) 2-25-16</p> <p>Заявления можно подавать следующими способами: непосредственно от заявителя в Администрацию Валдайского муниципального района, по почте, в электронном виде (электронная почта: admin@valdayadm.ru).</p> <p>(адрес, по которому заинтересованные лица могут ознакомиться с поступившим ходатайством об установлении публичного сервитута и прилагаемым к нему описанием местоположения границ публичного сервитута, время приема заинтересованных лиц для ознакомления с поступившим ходатайством об установлении публичного сервитута; адрес, по которому заинтересованные лица могут подать заявления об учете прав на земельные участки, а также срок подачи указанных заявлений)</p>	
5	<p>Ознакомиться с описанием местоположения границ публичных сервитутов можно на официальных сайтах муниципального образования «Валдайский муниципальный район» https://valdayadm.gosuslugi.ru/, http://valdayadm.ru в разделе «Объявления», на официальных сайтах Администрации Рощинского сельского поселения https://admroshino.ru/, https://roshhinskoe-r49.gosweb.gosuslugi.ru/ (официальные сайты в информационно-телекоммуникационной сети «Интернет», на которых размещается сообщение о поступившем ходатайстве об установлении публичного сервитута)</p>	
6	<p>1. Схема территориального планирования муниципального образования «Валдайский муниципальный район» Новгородской области утверждена решением Думы Валдайского муниципального района от 29.11.2012 № 79.</p> <p>2. Документация по планировке территории утверждена Постановлением Администрации</p>	

	<p>Валдайского муниципального района от 26.12.2023 № 2548.</p> <p>3. Программа развития газоснабжения и газификации Новгородской области на период 2021-2025 годы.</p> <p>4. Проект полосы отвода объекта «Газопровод межпоселковый ГРС Валдай-2 - д. Шуя - д. Нелюшка - д. Терехово Валдайского района Новгородской области» 2331.061.П.0/0.1296-ППО</p> <p>5. Проект организации строительства объекта «Газопровод межпоселковый ГРС Валдай-2 - д. Шуя - д. Нелюшка - д. Терехово Валдайского района Новгородской области» 2331.061.П.0/0.1296-ПОС (реквизиты решений об утверждении документа территориального планирования, документации по планировке территории, а также информацию об инвестиционной программе субъекта естественных монополий)</p>
7	<p>Документы территориального планирования муниципального образования «Валдайский муниципальный район» размещены в сети Интернет на официальном сайте муниципального образования «Валдайский муниципальный район» http://valdayadm.ru/shema-territorialnogo-planirovaniya-valdayskogo-municipalnogo-rayona в разделе «Комитеты и отделы» → отдел архитектуры, градостроительства и строительства → схема территориального планирования Валдайского муниципального района и http://valdayadm.ru/generalnyy-plan-valdayskogo-municipalnogo-rayona в разделе «Комитеты и отделы» → отдел архитектуры, градостроительства и строительства → Генеральный план. (сведения об официальных сайтах в информационно-телекоммуникационной сети «Интернет», на которых размещены утвержденные документы территориального планирования, документация по планировке территории, инвестиционная программа субъекта естественных монополий)</p>
8	<p>Плата за предоставление документации не взимается. Справки по тел. 8 (816 66) 46-318</p>
9	<p>Дополнительно по всем вопросам можно обращаться: ООО «Газпром газификация» 194044, г. Санкт-Петербург, вн. тер. г. Муниципальный округ Сампсониевское, пр-кт. Большой Сампсониевский, д. 60, литера А V.Sukharev@eoggazprom.ru</p>
10	<p>Графическое описание местоположения границ публичного сервитута, а также перечень координат характерных точек этих границ прилагается к сообщению (описание местоположения границ публичного сервитута)</p>

ГРАФИЧЕСКОЕ ОПИСАНИЕ

местоположения границ населенных пунктов, территориальных зон,
особо охраняемых природных территорий,
зон с особыми условиями использования территории

**Описание местоположения границ публичного сервитута в целях складирования
строительных и иных материалов, возведения некапитальных строений, сооружений
(включая ограждения, бытовки, навесы) и размещения строительной техники, которые
необходимы для обеспечения строительства, линейного объекта системы газоснабжения
местного значения «Газопровод межпоселковый ГРС Валдай-2 - д. Шуя - д. Нелюшка - д.
Терехово Валдайского района Новгородской области»**

(наименование объекта, местоположение границ которого описано)

Сведения об объекте

№ п/п	Характеристики объекта	Описание характеристик
1	2	3
1	Местоположение объекта	Новгородская обл., р-н Валдайский, Рошинское сельское поселение, д. Шуя, д. Нелюшка, д. Терехово
2	Площадь объекта ± величина погрешности определения площади ($P \pm \Delta P$)	57753±84 кв.м
3	Иные характеристики объекта	Публичный сервитут в отношении земель и земельных участков в целях складирования строительных и иных материалов, возведения некапитальных строений, сооружений (включая ограждения, бытовки, навесы) и размещения строительной техники, которые необходимы для обеспечения строительства, линейного объекта системы газоснабжения местного значения «Газопровод межпоселковый ГРС Валдай-2 - д. Шуя - д. Нелюшка - д. Терехово Валдайского района Новгородской области», сроком на 3 года. Владелец публичного сервитута ООО «Газпром газификация» (ИНН - 7813655197, ОГРН – 1217800107744, юридический/почтовый адрес 194044, г. Санкт-Петербург, вн. тер. г. Муниципальный округ Сампсониевское, пр-кт. Большой Сампсониевский, д. 60, литера А, тел. +7 (812) 613- 33-00, электронная почта info@cogazprom.ru).

ГРАФИЧЕСКОЕ ОПИСАНИЕ

местоположения границ населенных пунктов, территориальных зон,
особо охраняемых природных территорий,
зон с особыми условиями использования территории

**Описание местоположения границ публичного сервитута в целях складирования
строительных и иных материалов, возведения некапитальных строений, сооружений
(включая ограждения, бытовки, навесы) и размещения строительной техники, которые
необходимы для обеспечения строительства, линейного объекта системы газоснабжения
местного значения «Газопровод межпоселковый ГРС Валдай-2 - д. Шуя - д. Нелюшка - д.
Терехово Валдайского района Новгородской области»**

(наименование объекта, местоположение границ которого описано)

Сведения о местоположении границ объекта

1. Система координат <i>МСК 53 зона 2</i>					
2. Сведения о характерных точках границ объекта					
Обозначение характерных точек границ	Координаты, м		Метод определения координат характерной точки	Средняя квадратическа я погрешность положения характерной точки (M), м	Описание обозначения точки на местности (при наличии)
	X	Y			
1	2	3	4	5	6
ПС1(1)					
1	526623,17	2300410,89	Аналитический метод	0,10	-
2	526633,99	2300413,38	Аналитический метод	0,10	-
3	526632,34	2300419,04	Аналитический метод	0,10	-
4	526621,76	2300424,45	Аналитический метод	0,10	-
5	526605,22	2300405,53	Аналитический метод	0,10	-
6	526607,47	2300403,59	Аналитический метод	0,10	-
7	526620,20	2300418,12	Аналитический метод	0,10	-
8	526623,24	2300415,53	Аналитический метод	0,10	-
9	526610,52	2300401,00	Аналитический метод	0,10	-
10	526612,88	2300399,11	Аналитический метод	0,10	-
1	526623,17	2300410,89	Аналитический метод	0,10	-
ПС1(2)					
11	526514,49	2300444,53	Аналитический метод	0,10	-
12	526496,37	2300459,04	Аналитический метод	0,10	-
13	526485,65	2300470,86	Аналитический метод	0,10	-
14	526471,06	2300486,99	Аналитический метод	0,10	-

ГРАФИЧЕСКОЕ ОПИСАНИЕ

местоположения границ населенных пунктов, территориальных зон,
особо охраняемых природных территорий,
зон с особыми условиями использования территории

**Описание местоположения границ публичного сервитута в целях складирования
строительных и иных материалов, возведения некапитальных строений, сооружений
(включая ограждения, бытовки, навесы) и размещения строительной техники, которые
необходимы для обеспечения строительства, линейного объекта системы газоснабжения
местного значения «Газопровод межпоселковый ГРС Валдай-2 - д. Шуя - д. Нелюшка - д.
Терехово Валдайского района Новгородской области»**

(наименование объекта, местоположение границ которого описано)

Сведения о местоположении границ объекта

1	2	3	4	5	6
15	526459,25	2300505,12	Аналитический метод	0,10	-
16	526447,68	2300521,57	Аналитический метод	0,10	-
17	526429,05	2300548,06	Аналитический метод	0,10	-
18	526415,99	2300569,61	Аналитический метод	0,10	-
19	526400,80	2300597,29	Аналитический метод	0,10	-
20	526398,21	2300607,58	Аналитический метод	0,10	-
21	526393,39	2300630,17	Аналитический метод	0,10	-
22	526409,83	2300633,49	Аналитический метод	0,10	-
23	526406,31	2300647,50	Аналитический метод	0,10	-
24	526402,59	2300641,22	Аналитический метод	0,10	-
25	526395,34	2300633,54	Аналитический метод	0,10	-
26	526385,98	2300631,79	Аналитический метод	0,10	-
27	526389,93	2300613,57	Аналитический метод	0,10	-
28	526398,86	2300595,91	Аналитический метод	0,10	-
29	526404,05	2300585,65	Аналитический метод	0,10	-
30	526406,03	2300581,73	Аналитический метод	0,10	-
31	526407,40	2300579,09	Аналитический метод	0,10	-
32	526418,33	2300557,41	Аналитический метод	0,10	-
33	526418,38	2300554,96	Аналитический метод	0,10	-
34	526456,21	2300501,97	Аналитический метод	0,10	-
35	526468,58	2300485,26	Аналитический метод	0,10	-

ГРАФИЧЕСКОЕ ОПИСАНИЕ

местоположения границ населенных пунктов, территориальных зон,
особо охраняемых природных территорий,
зон с особыми условиями использования территории

**Описание местоположения границ публичного сервитута в целях складирования
строительных и иных материалов, возведения некапитальных строений, сооружений
(включая ограждения, бытовки, навесы) и размещения строительной техники, которые
необходимы для обеспечения строительства, линейного объекта системы газоснабжения
местного значения «Газопровод межпоселковый ГРС Валдай-2 - д. Шуя - д. Нелюшка - д.
Терехово Валдайского района Новгородской области»**

(наименование объекта, местоположение границ которого описано)

Сведения о местоположении границ объекта

1	2	3	4	5	6
36	526491,74	2300457,11	Аналитический метод	0,10	-
37	526511,93	2300441,20	Аналитический метод	0,10	-
11	526514,49	2300444,53	Аналитический метод	0,10	-
ПС1(3)					
38	526617,27	2300377,66	Аналитический метод	0,10	-
39	526612,78	2300381,40	Аналитический метод	0,10	-
40	526605,39	2300387,54	Аналитический метод	0,10	-
41	526601,60	2300390,76	Аналитический метод	0,10	-
42	526592,56	2300380,42	Аналитический метод	0,10	-
43	526586,87	2300385,40	Аналитический метод	0,10	-
44	526568,12	2300401,83	Аналитический метод	0,10	-
45	526569,05	2300396,53	Аналитический метод	0,10	-
46	526598,03	2300371,70	Аналитический метод	0,10	-
38	526617,27	2300377,66	Аналитический метод	0,10	-
ПС1(4)					
47	526592,18	2300386,07	Аналитический метод	0,10	-
48	526593,65	2300387,75	Аналитический метод	0,10	-
49	526576,30	2300402,70	Аналитический метод	0,10	-
50	526552,43	2300421,99	Аналитический метод	0,10	-
51	526512,93	2300451,83	Аналитический метод	0,10	-
52	526505,75	2300457,50	Аналитический метод	0,10	-
53	526499,82	2300462,67	Аналитический метод	0,10	-

ГРАФИЧЕСКОЕ ОПИСАНИЕ

местоположения границ населенных пунктов, территориальных зон,
особо охраняемых природных территорий,
зон с особыми условиями использования территории

**Описание местоположения границ публичного сервитута в целях складирования
строительных и иных материалов, возведения некапитальных строений, сооружений
(включая ограждения, бытовки, навесы) и размещения строительной техники, которые
необходимы для обеспечения строительства, линейного объекта системы газоснабжения
местного значения «Газопровод межпоселковый ГРС Валдай-2 - д. Шуя - д. Нелюшка - д.
Терехово Валдайского района Новгородской области»**

(наименование объекта, местоположение границ которого описано)

Сведения о местоположении границ объекта

1	2	3	4	5	6
54	526495,67	2300467,01	Аналитический метод	0,10	-
55	526474,23	2300489,44	Аналитический метод	0,10	-
56	526488,61	2300473,55	Аналитический метод	0,10	-
57	526499,12	2300461,96	Аналитический метод	0,10	-
58	526520,09	2300445,17	Аналитический метод	0,10	-
59	526537,21	2300432,24	Аналитический метод	0,10	-
60	526554,13	2300419,21	Аналитический метод	0,10	-
61	526570,75	2300404,85	Аналитический метод	0,10	-
62	526589,50	2300388,41	Аналитический метод	0,10	-
47	526592,18	2300386,07	Аналитический метод	0,10	-
ПС1(5)					
63	526474,23	2300489,44	Аналитический метод	0,10	-
64	526464,83	2300507,15	Аналитический метод	0,10	-
65	526433,59	2300550,27	Аналитический метод	0,10	-
66	526425,97	2300561,67	Аналитический метод	0,10	-
67	526423,67	2300565,68	Аналитический метод	0,10	-
68	526416,99	2300578,50	Аналитический метод	0,10	-
69	526414,31	2300583,14	Аналитический метод	0,10	-
70	526409,93	2300590,13	Аналитический метод	0,10	-
71	526407,72	2300594,23	Аналитический метод	0,10	-
72	526405,51	2300599,05	Аналитический метод	0,10	-
73	526404,78	2300601,18	Аналитический метод	0,10	-

ГРАФИЧЕСКОЕ ОПИСАНИЕ

местоположения границ населенных пунктов, территориальных зон,
особо охраняемых природных территорий,
зон с особыми условиями использования территории

**Описание местоположения границ публичного сервитута в целях складирования
строительных и иных материалов, возведения некапитальных строений, сооружений
(включая ограждения, бытовки, навесы) и размещения строительной техники, которые
необходимы для обеспечения строительства, линейного объекта системы газоснабжения
местного значения «Газопровод межпоселковый ГРС Валдай-2 - д. Шуя - д. Нелюшка - д.
Терехово Валдайского района Новгородской области»**

(наименование объекта, местоположение границ которого описано)

Сведения о местоположении границ объекта

1	2	3	4	5	6
1814	525651,40	2301535,08	Аналитический метод	0,10	-
1815	525600,58	2301517,50	Аналитический метод	0,10	-
1813	525628,31	2301526,82	Аналитический метод	0,10	-
ПС1(89)					
1816	525607,83	2301515,33	Аналитический метод	0,10	-
1817	525629,71	2301523,08	Аналитический метод	0,10	-
1818	525651,59	2301530,82	Аналитический метод	0,10	-
1819	525601,62	2301513,63	Аналитический метод	0,10	-
1820	525599,14	2301513,35	Аналитический метод	0,10	-
1821	525595,43	2301512,58	Аналитический метод	0,10	-
1822	525601,63	2301513,60	Аналитический метод	0,10	-
1816	525607,83	2301515,33	Аналитический метод	0,10	-
ПС1(90)					
1823	525187,60	2301330,53	Аналитический метод	0,10	-
1824	525202,62	2301343,48	Аналитический метод	0,10	-
1825	525214,50	2301352,62	Аналитический метод	0,10	-
1826	525228,14	2301365,54	Аналитический метод	0,10	-
1827	525214,39	2301352,57	Аналитический метод	0,10	-
1828	525202,85	2301343,69	Аналитический метод	0,10	-
1823	525187,60	2301330,53	Аналитический метод	0,10	-
ПС1(91)					
1829	525065,51	2301264,83	Аналитический метод	0,10	-
1830	525079,44	2301270,36	Аналитический метод	0,10	-

ГРАФИЧЕСКОЕ ОПИСАНИЕ

местоположения границ населенных пунктов, территориальных зон,
особо охраняемых природных территорий,
зон с особыми условиями использования территории

**Описание местоположения границ публичного сервитута в целях складирования
строительных и иных материалов, возведения некапитальных строений, сооружений
(включая ограждения, бытовки, навесы) и размещения строительной техники, которые
необходимы для обеспечения строительства, линейного объекта системы газоснабжения
местного значения «Газопровод межпоселковый ГРС Валдай-2 - д. Шуя - д. Нелюшка - д.
Терехово Валдайского района Новгородской области»**

(наименование объекта, местоположение границ которого описано)

Сведения о местоположении границ объекта

1	2	3	4	5	6
1831	525062,10	2301265,51	Аналитический метод	0,10	-
1832	525044,99	2301264,41	Аналитический метод	0,10	-
1833	525044,47	2301275,88	Аналитический метод	0,10	-
1834	525045,03	2301260,19	Аналитический метод	0,10	-
1835	525046,62	2301260,17	Аналитический метод	0,10	-
1836	525051,62	2301261,01	Аналитический метод	0,10	-
1829	525065,51	2301264,83	Аналитический метод	0,10	-
ПС1(92)					
1837	525040,47	2301275,51	Аналитический метод	0,10	-
1838	525040,41	2301277,30	Аналитический метод	0,10	-
1839	525018,62	2301276,51	Аналитический метод	0,10	-
1840	525038,84	2301275,35	Аналитический метод	0,10	-
1837	525040,47	2301275,51	Аналитический метод	0,10	-
ПС1(93)					
1841	519841,46	2303458,24	Аналитический метод	0,10	-
1842	519849,86	2303465,09	Аналитический метод	0,10	-
1843	519849,55	2303465,52	Аналитический метод	0,10	-
1844	519849,32	2303465,36	Аналитический метод	0,10	-
1841	519841,46	2303458,24	Аналитический метод	0,10	-
ПС1(94)					
1845	519749,79	2303396,82	Аналитический метод	0,10	-
1846	519742,29	2303392,46	Аналитический метод	0,10	-
1847	519707,73	2303369,06	Аналитический метод	0,10	-

ГРАФИЧЕСКОЕ ОПИСАНИЕ

местоположения границ населенных пунктов, территориальных зон,
особо охраняемых природных территорий,
зон с особыми условиями использования территории

**Описание местоположения границ публичного сервитута в целях складирования
строительных и иных материалов, возведения некапитальных строений, сооружений
(включая ограждения, бытовки, навесы) и размещения строительной техники, которые
необходимы для обеспечения строительства, линейного объекта системы газоснабжения
местного значения «Газопровод межпоселковый ГРС Валдай-2 - д. Шуя - д. Нелюшка - д.
Терехово Валдайского района Новгородской области»**

(наименование объекта, местоположение границ которого описано)

Сведения о местоположении границ объекта

1	2	3	4	5	6
1848	519742,25	2303392,30	Аналитический метод	0,10	-
1845	519749,79	2303396,82	Аналитический метод	0,10	-
ПС1(95)					
1849	519507,60	2303240,64	Аналитический метод	0,10	-
1850	519530,98	2303256,05	Аналитический метод	0,10	-
1851	519539,19	2303261,47	Аналитический метод	0,10	-
1852	519552,04	2303269,96	Аналитический метод	0,10	-
1853	519566,27	2303279,36	Аналитический метод	0,10	-
1854	519578,69	2303287,56	Аналитический метод	0,10	-
1855	519596,07	2303299,05	Аналитический метод	0,10	-
1849	519507,60	2303240,64	Аналитический метод	0,10	-
ПС1(96)					
1856	519435,58	2303191,96	Аналитический метод	0,10	-
1857	519451,79	2303201,89	Аналитический метод	0,10	-
1858	519456,77	2303204,93	Аналитический метод	0,10	-
1859	519457,40	2303205,38	Аналитический метод	0,10	-
1856	519435,58	2303191,96	Аналитический метод	0,10	-
ПС1(97)					
1860	519380,74	2303143,97	Аналитический метод	0,10	-
1861	519380,08	2303150,04	Аналитический метод	0,10	-
1862	519365,72	2303140,48	Аналитический метод	0,10	-
1863	519357,23	2303134,78	Аналитический метод	0,10	-
1864	519363,71	2303132,53	Аналитический метод	0,10	-

ГРАФИЧЕСКОЕ ОПИСАНИЕ

местоположения границ населенных пунктов, территориальных зон,
особо охраняемых природных территорий,
зон с особыми условиями использования территории

**Описание местоположения границ публичного сервитута в целях складирования
строительных и иных материалов, возведения некапитальных строений, сооружений
(включая ограждения, бытовки, навесы) и размещения строительной техники, которые
необходимы для обеспечения строительства, линейного объекта системы газоснабжения
местного значения «Газопровод межпоселковый ГРС Валдай-2 - д. Шуя - д. Нелюшка - д.
Терехово Валдайского района Новгородской области»**

(наименование объекта, местоположение границ которого описано)

Сведения о местоположении границ объекта

1	2	3	4	5	6
1860	519380,74	2303143,97	Аналитический метод	0,10	-
ПС1(98)					
1865	519374,51	2303151,34	Аналитический метод	0,10	-
1866	519371,12	2303156,17	Аналитический метод	0,10	-
1867	519392,67	2303170,70	Аналитический метод	0,10	-
1868	519383,73	2303183,96	Аналитический метод	0,10	-
1869	519343,81	2303157,08	Аналитический метод	0,10	-
1870	519356,10	2303138,84	Аналитический метод	0,10	-
1871	519363,50	2303143,80	Аналитический метод	0,10	-
1872	519386,17	2303158,89	Аналитический метод	0,10	-
1865	519374,51	2303151,34	Аналитический метод	0,10	-
ПС1(99)					
1873	518898,20	2302671,35	Аналитический метод	0,10	-
1874	518925,10	2302745,64	Аналитический метод	0,10	-
1875	518933,69	2302764,85	Аналитический метод	0,10	-
1876	518941,39	2302781,11	Аналитический метод	0,10	-
1877	518950,34	2302797,95	Аналитический метод	0,10	-
1878	518958,05	2302810,98	Аналитический метод	0,10	-
1879	518959,18	2302813,75	Аналитический метод	0,10	-
1880	518956,15	2302813,00	Аналитический метод	0,10	-
1881	518955,83	2302812,81	Аналитический метод	0,10	-
1882	518945,51	2302794,83	Аналитический метод	0,10	-

ГРАФИЧЕСКОЕ ОПИСАНИЕ

местоположения границ населенных пунктов, территориальных зон,
особо охраняемых природных территорий,
зон с особыми условиями использования территории

**Описание местоположения границ публичного сервитута в целях складирования
строительных и иных материалов, возведения некапитальных строений, сооружений
(включая ограждения, бытовки, навесы) и размещения строительной техники, которые
необходимы для обеспечения строительства, линейного объекта системы газоснабжения
местного значения «Газопровод межпоселковый ГРС Валдай-2 - д. Шуя - д. Нелюшка - д.
Терехово Валдайского района Новгородской области»**

(наименование объекта, местоположение границ которого описано)

Сведения о местоположении границ объекта

1	2	3	4	5	6
1883	518934,99	2302774,09	Аналитический метод	0,10	-
1884	518922,00	2302746,45	Аналитический метод	0,10	-
1885	518912,53	2302718,80	Аналитический метод	0,10	-
1886	518903,93	2302696,57	Аналитический метод	0,10	-
1887	518895,37	2302672,34	Аналитический метод	0,10	-
1888	518888,41	2302652,48	Аналитический метод	0,10	-
1889	518880,75	2302627,68	Аналитический метод	0,10	-
1890	518872,72	2302601,92	Аналитический метод	0,10	-
1891	518869,13	2302592,09	Аналитический метод	0,10	-
1892	518862,73	2302573,37	Аналитический метод	0,10	-
1893	518859,83	2302565,63	Аналитический метод	0,10	-
1894	518853,16	2302545,22	Аналитический метод	0,10	-
1895	518852,01	2302538,01	Аналитический метод	0,10	-
1896	518853,80	2302543,28	Аналитический метод	0,10	-
1897	518861,81	2302564,98	Аналитический метод	0,10	-
1898	518870,73	2302590,84	Аналитический метод	0,10	-
1899	518872,38	2302593,55	Аналитический метод	0,10	-
1900	518875,22	2302601,65	Аналитический метод	0,10	-
1873	518898,20	2302671,35	Аналитический метод	0,10	-
ПС1(100)					
1901	518842,59	2302510,02	Аналитический метод	0,10	-
1902	518851,09	2302532,08	Аналитический метод	0,10	-

ГРАФИЧЕСКОЕ ОПИСАНИЕ

местоположения границ населенных пунктов, территориальных зон,
особо охраняемых природных территорий,
зон с особыми условиями использования территории

**Описание местоположения границ публичного сервитута в целях складирования
строительных и иных материалов, возведения некапитальных строений, сооружений
(включая ограждения, бытовки, навесы) и размещения строительной техники, которые
необходимы для обеспечения строительства, линейного объекта системы газоснабжения
местного значения «Газопровод межпоселковый ГРС Валдай-2 - д. Шуя - д. Нелюшка - д.
Терехово Валдайского района Новгородской области»**

(наименование объекта, местоположение границ которого описано)

Сведения о местоположении границ объекта

1	2	3	4	5	6
1903	518852,01	2302538,01	Аналитический метод	0,10	-
1904	518851,07	2302532,11	Аналитический метод	0,10	-
1901	518842,59	2302510,02	Аналитический метод	0,10	-
ПС1(101)					
1905	518524,60	2302370,49	Аналитический метод	0,10	-
1906	518530,90	2302372,58	Аналитический метод	0,10	-
1907	518507,31	2302374,54	Аналитический метод	0,10	-
1908	518465,96	2302379,52	Аналитический метод	0,10	-
1909	518457,94	2302379,87	Аналитический метод	0,10	-
1910	518415,95	2302384,27	Аналитический метод	0,10	-
1911	518392,49	2302386,82	Аналитический метод	0,10	-
1912	518372,61	2302389,23	Аналитический метод	0,10	-
1913	518351,91	2302392,08	Аналитический метод	0,10	-
1914	518334,03	2302394,30	Аналитический метод	0,10	-
1915	518319,78	2302395,94	Аналитический метод	0,10	-
1916	518318,89	2302393,84	Аналитический метод	0,10	-
1917	518331,41	2302391,94	Аналитический метод	0,10	-
1918	518351,77	2302388,86	Аналитический метод	0,10	-
1919	518376,69	2302386,37	Аналитический метод	0,10	-
1920	518397,11	2302383,57	Аналитический метод	0,10	-
1921	518422,99	2302381,47	Аналитический метод	0,10	-
1922	518441,55	2302379,17	Аналитический метод	0,10	-

ГРАФИЧЕСКОЕ ОПИСАНИЕ

местоположения границ населенных пунктов, территориальных зон,
особо охраняемых природных территорий,
зон с особыми условиями использования территории

**Описание местоположения границ публичного сервитута в целях складирования
строительных и иных материалов, возведения некапитальных строений, сооружений
(включая ограждения, бытовки, навесы) и размещения строительной техники, которые
необходимы для обеспечения строительства, линейного объекта системы газоснабжения
местного значения «Газопровод межпоселковый ГРС Валдай-2 - д. Шуя - д. Нелюшка - д.
Терехово Валдайского района Новгородской области»**

(наименование объекта, местоположение границ которого описано)

Сведения о местоположении границ объекта

1	2	3	4	5	6
1923	518464,30	2302376,32	Аналитический метод	0,10	-
1924	518483,31	2302374,93	Аналитический метод	0,10	-
1925	518505,57	2302372,36	Аналитический метод	0,10	-
1905	518524,60	2302370,49	Аналитический метод	0,10	-
ПС1(102)					
1926	518174,18	2302368,15	Аналитический метод	0,10	-
1927	518174,14	2302368,32	Аналитический метод	0,10	-
1928	518166,32	2302365,90	Аналитический метод	0,10	-
1926	518174,18	2302368,15	Аналитический метод	0,10	-
ПС1(103)					
1929	517862,40	2302243,30	Аналитический метод	0,10	-
1930	517880,10	2302247,24	Аналитический метод	0,10	-
1931	517902,10	2302251,89	Аналитический метод	0,10	-
1932	517910,27	2302253,61	Аналитический метод	0,10	-
1933	517919,94	2302257,29	Аналитический метод	0,10	-
1934	517935,38	2302263,71	Аналитический метод	0,10	-
1935	517922,67	2302259,21	Аналитический метод	0,10	-
1936	517920,37	2302258,52	Аналитический метод	0,10	-
1937	517918,04	2302257,91	Аналитический метод	0,10	-
1938	517913,32	2302256,95	Аналитический метод	0,10	-
1939	517911,22	2302256,30	Аналитический метод	0,10	-
1940	517910,42	2302255,50	Аналитический метод	0,10	-

ГРАФИЧЕСКОЕ ОПИСАНИЕ

местоположения границ населенных пунктов, территориальных зон,
особо охраняемых природных территорий,
зон с особыми условиями использования территории

**Описание местоположения границ публичного сервитута в целях складирования
строительных и иных материалов, возведения некапитальных строений, сооружений
(включая ограждения, бытовки, навесы) и размещения строительной техники, которые
необходимы для обеспечения строительства, линейного объекта системы газоснабжения
местного значения «Газопровод межпоселковый ГРС Валдай-2 - д. Шуя - д. Нелюшка - д.
Терехово Валдайского района Новгородской области»**

(наименование объекта, местоположение границ которого описано)

Сведения о местоположении границ объекта

1	2	3	4	5	6
1941	517909,47	2302254,88	Аналитический метод	0,10	-
1942	517908,95	2302254,66	Аналитический метод	0,10	-
1943	517903,94	2302253,07	Аналитический метод	0,10	-
1944	517877,88	2302247,38	Аналитический метод	0,10	-
1945	517856,71	2302243,20	Аналитический метод	0,10	-
1946	517845,10	2302240,07	Аналитический метод	0,10	-
1947	517838,15	2302240,17	Аналитический метод	0,10	-
1948	517812,83	2302232,03	Аналитический метод	0,10	-
1949	517794,69	2302228,28	Аналитический метод	0,10	-
1950	517794,40	2302226,22	Аналитический метод	0,10	-
1951	517799,67	2302226,97	Аналитический метод	0,10	-
1952	517812,84	2302231,89	Аналитический метод	0,10	-
1953	517839,67	2302238,20	Аналитический метод	0,10	-
1929	517862,40	2302243,30	Аналитический метод	0,10	-
ПС1(104)					
1954	517155,32	2302186,42	Аналитический метод	0,10	-
1955	517164,57	2302188,15	Аналитический метод	0,10	-
1956	517149,43	2302187,09	Аналитический метод	0,10	-
1957	517137,59	2302184,97	Аналитический метод	0,10	-
1958	517130,99	2302183,78	Аналитический метод	0,10	-
1959	517141,23	2302184,57	Аналитический метод	0,10	-
1954	517155,32	2302186,42	Аналитический метод	0,10	-

ГРАФИЧЕСКОЕ ОПИСАНИЕ

местоположения границ населенных пунктов, территориальных зон,
особо охраняемых природных территорий,
зон с особыми условиями использования территории

**Описание местоположения границ публичного сервитута в целях складирования
строительных и иных материалов, возведения некапитальных строений, сооружений
(включая ограждения, бытовки, навесы) и размещения строительной техники, которые
необходимы для обеспечения строительства, линейного объекта системы газоснабжения
местного значения «Газопровод межпоселковый ГРС Валдай-2 - д. Шуя - д. Нелюшка - д.
Терехово Валдайского района Новгородской области»**

(наименование объекта, местоположение границ которого описано)

Сведения о местоположении границ объекта

1	2	3	4	5	6
ПС1(105)					
1960	517119,06	2302180,72	Аналитический метод	0,10	-
1961	517121,64	2302181,03	Аналитический метод	0,10	-
1962	517130,20	2302183,64	Аналитический метод	0,10	-
1963	517118,40	2302181,52	Аналитический метод	0,10	-
1964	517118,65	2302181,31	Аналитический метод	0,10	-
1960	517119,06	2302180,72	Аналитический метод	0,10	-
ПС1(106)					
1965	517101,68	2302176,00	Аналитический метод	0,10	-
1966	517113,17	2302178,94	Аналитический метод	0,10	-
1967	517113,49	2302179,75	Аналитический метод	0,10	-
1968	517113,96	2302180,49	Аналитический метод	0,10	-
1969	517114,21	2302180,77	Аналитический метод	0,10	-
1970	517105,19	2302179,17	Аналитический метод	0,10	-
1971	517094,55	2302174,94	Аналитический метод	0,10	-
1972	517069,70	2302162,30	Аналитический метод	0,10	-
1973	517070,26	2302162,15	Аналитический метод	0,10	-
1974	517075,66	2302164,73	Аналитический метод	0,10	-
1975	517080,99	2302166,82	Аналитический метод	0,10	-
1965	517101,68	2302176,00	Аналитический метод	0,10	-
ПС1(107)					
1976	517065,67	2302159,12	Аналитический метод	0,10	-
1977	517065,80	2302159,84	Аналитический метод	0,10	-

ГРАФИЧЕСКОЕ ОПИСАНИЕ

местоположения границ населенных пунктов, территориальных зон,
особо охраняемых природных территорий,
зон с особыми условиями использования территории

**Описание местоположения границ публичного сервитута в целях складирования
строительных и иных материалов, возведения некапитальных строений, сооружений
(включая ограждения, бытовки, навесы) и размещения строительной техники, которые
необходимы для обеспечения строительства, линейного объекта системы газоснабжения
местного значения «Газопровод межпоселковый ГРС Валдай-2 - д. Шуя - д. Нелюшка - д.
Терехово Валдайского района Новгородской области»**

(наименование объекта, местоположение границ которого описано)

Сведения о местоположении границ объекта

1	2	3	4	5	6
1978	517065,92	2302160,18	Аналитический метод	0,10	-
1979	517054,59	2302152,75	Аналитический метод	0,10	-
1980	517061,94	2302156,48	Аналитический метод	0,10	-
1976	517065,67	2302159,12	Аналитический метод	0,10	-
ПС1(108)					
1981	516874,99	2301982,89	Аналитический метод	0,10	-
1982	516894,94	2301996,89	Аналитический метод	0,10	-
1983	516899,46	2302000,78	Аналитический метод	0,10	-
1984	516882,69	2301988,50	Аналитический метод	0,10	-
1985	516861,98	2301977,83	Аналитический метод	0,10	-
1986	516851,51	2301974,65	Аналитический метод	0,10	-
1987	516854,53	2301974,20	Аналитический метод	0,10	-
1988	516860,18	2301976,28	Аналитический метод	0,10	-
1989	516865,26	2301978,15	Аналитический метод	0,10	-
1990	516873,67	2301980,96	Аналитический метод	0,10	-
1981	516874,99	2301982,89	Аналитический метод	0,10	-
ПС1(109)					
1991	516552,98	2301965,31	Аналитический метод	0,10	-
1992	516529,09	2301965,57	Аналитический метод	0,10	-
1993	516444,04	2301960,58	Аналитический метод	0,10	-
1994	516416,19	2301952,15	Аналитический метод	0,10	-
1995	516416,84	2301952,06	Аналитический метод	0,10	-

ГРАФИЧЕСКОЕ ОПИСАНИЕ

местоположения границ населенных пунктов, территориальных зон,
особо охраняемых природных территорий,
зон с особыми условиями использования территории

**Описание местоположения границ публичного сервитута в целях складирования
строительных и иных материалов, возведения некапитальных строений, сооружений
(включая ограждения, бытовки, навесы) и размещения строительной техники, которые
необходимы для обеспечения строительства, линейного объекта системы газоснабжения
местного значения «Газопровод межпоселковый ГРС Валдай-2 - д. Шуя - д. Нелюшка - д.
Терехово Валдайского района Новгородской области»**

(наименование объекта, местоположение границ которого описано)

Сведения о местоположении границ объекта

1	2	3	4	5	6
1996	516417,77	2301951,72	Аналитический метод	0,10	-
1997	516418,61	2301951,18	Аналитический метод	0,10	-
1998	516431,53	2301954,82	Аналитический метод	0,10	-
1999	516438,03	2301956,60	Аналитический метод	0,10	-
2000	516441,30	2301957,39	Аналитический метод	0,10	-
2001	516444,60	2301958,11	Аналитический метод	0,10	-
2002	516447,90	2301958,77	Аналитический метод	0,10	-
2003	516468,34	2301961,28	Аналитический метод	0,10	-
2004	516485,32	2301962,20	Аналитический метод	0,10	-
2005	516523,83	2301964,05	Аналитический метод	0,10	-
2006	516551,66	2301964,60	Аналитический метод	0,10	-
2007	516608,33	2301965,41	Аналитический метод	0,10	-
2008	516630,22	2301965,33	Аналитический метод	0,10	-
2009	516649,07	2301965,67	Аналитический метод	0,10	-
2010	516672,91	2301965,95	Аналитический метод	0,10	-
2011	516692,56	2301966,38	Аналитический метод	0,10	-
2012	516704,57	2301966,45	Аналитический метод	0,10	-
2013	516731,36	2301967,05	Аналитический метод	0,10	-
2014	516743,20	2301967,50	Аналитический метод	0,10	-
2015	516695,45	2301966,73	Аналитический метод	0,10	-
2016	516634,33	2301967,16	Аналитический метод	0,10	-

ГРАФИЧЕСКОЕ ОПИСАНИЕ

местоположения границ населенных пунктов, территориальных зон,
особо охраняемых природных территорий,
зон с особыми условиями использования территории

**Описание местоположения границ публичного сервитута в целях складирования
строительных и иных материалов, возведения некапитальных строений, сооружений
(включая ограждения, бытовки, навесы) и размещения строительной техники, которые
необходимы для обеспечения строительства, линейного объекта системы газоснабжения
местного значения «Газопровод межпоселковый ГРС Валдай-2 - д. Шуя - д. Нелюшка - д.
Терехово Валдайского района Новгородской области»**

(наименование объекта, местоположение границ которого описано)

Сведения о местоположении границ объекта

1	2	3	4	5	6
2017	516573,44	2301965,77	Аналитический метод	0,10	-
1991	516552,98	2301965,31	Аналитический метод	0,10	-
ПС1(110)					
2018	516413,58	2301951,16	Аналитический метод	0,10	-
2019	516406,00	2301946,20	Аналитический метод	0,10	-
2020	516392,37	2301935,65	Аналитический метод	0,10	-
2021	516397,50	2301939,17	Аналитический метод	0,10	-
2022	516401,73	2301941,80	Аналитический метод	0,10	-
2023	516404,58	2301943,50	Аналитический метод	0,10	-
2024	516408,89	2301946,00	Аналитический метод	0,10	-
2025	516411,79	2301947,62	Аналитический метод	0,10	-
2018	516413,58	2301951,16	Аналитический метод	0,10	-
ПС1(111)					
2026	516316,85	2301845,05	Аналитический метод	0,10	-
2027	516328,00	2301860,96	Аналитический метод	0,10	-
2028	516341,55	2301878,65	Аналитический метод	0,10	-
2029	516351,75	2301893,29	Аналитический метод	0,10	-
2030	516360,16	2301903,71	Аналитический метод	0,10	-
2031	516362,70	2301905,49	Аналитический метод	0,10	-
2032	516365,69	2301910,30	Аналитический метод	0,10	-
2033	516367,98	2301911,26	Аналитический метод	0,10	-
2034	516372,00	2301915,71	Аналитический метод	0,10	-

ГРАФИЧЕСКОЕ ОПИСАНИЕ

местоположения границ населенных пунктов, территориальных зон,
особо охраняемых природных территорий,
зон с особыми условиями использования территории

**Описание местоположения границ публичного сервитута в целях складирования
строительных и иных материалов, возведения некапитальных строений, сооружений
(включая ограждения, бытовки, навесы) и размещения строительной техники, которые
необходимы для обеспечения строительства, линейного объекта системы газоснабжения
местного значения «Газопровод межпоселковый ГРС Валдай-2 - д. Шуя - д. Нелюшка - д.
Терехово Валдайского района Новгородской области»**

(наименование объекта, местоположение границ которого описано)

Сведения о местоположении границ объекта

1	2	3	4	5	6
2035	516370,76	2301916,78	Аналитический метод	0,10	-
2036	516371,26	2301917,41	Аналитический метод	0,10	-
2037	516366,42	2301912,36	Аналитический метод	0,10	-
2038	516350,81	2301892,84	Аналитический метод	0,10	-
2039	516329,89	2301866,17	Аналитический метод	0,10	-
2040	516312,62	2301840,54	Аналитический метод	0,10	-
2041	516283,94	2301799,29	Аналитический метод	0,10	-
2042	516265,74	2301770,08	Аналитический метод	0,10	-
2043	516253,19	2301749,58	Аналитический метод	0,10	-
2044	516250,62	2301744,68	Аналитический метод	0,10	-
2045	516263,52	2301765,83	Аналитический метод	0,10	-
2046	516274,99	2301784,14	Аналитический метод	0,10	-
2047	516287,20	2301802,31	Аналитический метод	0,10	-
2048	516294,23	2301812,33	Аналитический метод	0,10	-
2049	516301,19	2301822,23	Аналитический метод	0,10	-
2026	516316,85	2301845,05	Аналитический метод	0,10	-
ПС1(112)					
2050	516172,15	2301588,16	Аналитический метод	0,10	-
2051	516185,90	2301611,73	Аналитический метод	0,10	-
2052	516189,61	2301619,30	Аналитический метод	0,10	-
2053	516190,68	2301622,15	Аналитический метод	0,10	-
2054	516193,28	2301629,05	Аналитический метод	0,10	-

ГРАФИЧЕСКОЕ ОПИСАНИЕ

местоположения границ населенных пунктов, территориальных зон,
особо охраняемых природных территорий,
зон с особыми условиями использования территории

**Описание местоположения границ публичного сервитута в целях складирования
строительных и иных материалов, возведения некапитальных строений, сооружений
(включая ограждения, бытовки, навесы) и размещения строительной техники, которые
необходимы для обеспечения строительства, линейного объекта системы газоснабжения
местного значения «Газопровод межпоселковый ГРС Валдай-2 - д. Шуя - д. Нелюшка - д.
Терехово Валдайского района Новгородской области»**

(наименование объекта, местоположение границ которого описано)

Сведения о местоположении границ объекта

1	2	3	4	5	6
2055	516193,24	2301630,51	Аналитический метод	0,10	-
2056	516198,06	2301639,58	Аналитический метод	0,10	-
2057	516200,92	2301641,00	Аналитический метод	0,10	-
2058	516203,79	2301647,02	Аналитический метод	0,10	-
2059	516202,92	2301647,51	Аналитический метод	0,10	-
2060	516206,40	2301655,38	Аналитический метод	0,10	-
2061	516223,36	2301689,18	Аналитический метод	0,10	-
2062	516231,65	2301706,77	Аналитический метод	0,10	-
2063	516237,08	2301718,79	Аналитический метод	0,10	-
2064	516229,29	2301703,84	Аналитический метод	0,10	-
2065	516221,16	2301686,80	Аналитический метод	0,10	-
2066	516213,76	2301671,99	Аналитический метод	0,10	-
2067	516200,85	2301646,53	Аналитический метод	0,10	-
2068	516198,38	2301642,32	Аналитический метод	0,10	-
2069	516195,55	2301637,00	Аналитический метод	0,10	-
2070	516181,22	2301611,33	Аналитический метод	0,10	-
2071	516167,49	2301586,66	Аналитический метод	0,10	-
2072	516155,89	2301572,61	Аналитический метод	0,10	-
2073	516130,82	2301542,20	Аналитический метод	0,10	-
2074	516103,89	2301509,10	Аналитический метод	0,10	-
2075	516099,26	2301502,53	Аналитический метод	0,10	-

ГРАФИЧЕСКОЕ ОПИСАНИЕ

местоположения границ населенных пунктов, территориальных зон,
особо охраняемых природных территорий,
зон с особыми условиями использования территории

**Описание местоположения границ публичного сервитута в целях складирования
строительных и иных материалов, возведения некапитальных строений, сооружений
(включая ограждения, бытовки, навесы) и размещения строительной техники, которые
необходимы для обеспечения строительства, линейного объекта системы газоснабжения
местного значения «Газопровод межпоселковый ГРС Валдай-2 - д. Шуя - д. Нелюшка - д.
Терехово Валдайского района Новгородской области»**

(наименование объекта, местоположение границ которого описано)

Сведения о местоположении границ объекта

1	2	3	4	5	6
2076	516104,66	2301509,63	Аналитический метод	0,10	-
2077	516119,19	2301526,48	Аналитический метод	0,10	-
2078	516136,55	2301544,05	Аналитический метод	0,10	-
2079	516147,51	2301555,36	Аналитический метод	0,10	-
2080	516149,64	2301559,04	Аналитический метод	0,10	-
2081	516153,21	2301564,96	Аналитический метод	0,10	-
2050	516172,15	2301588,16	Аналитический метод	0,10	-
ПС1(113)					
2082	516027,67	2301385,38	Аналитический метод	0,10	-
2083	516017,39	2301367,79	Аналитический метод	0,10	-
2084	516006,50	2301349,41	Аналитический метод	0,10	-
2085	515990,83	2301323,28	Аналитический метод	0,10	-
2086	515977,15	2301300,29	Аналитический метод	0,10	-
2087	515979,38	2301298,95	Аналитический метод	0,10	-
2088	515981,39	2301302,68	Аналитический метод	0,10	-
2089	515990,84	2301318,03	Аналитический метод	0,10	-
2090	516001,40	2301337,98	Аналитический метод	0,10	-
2091	516011,68	2301354,67	Аналитический метод	0,10	-
2092	516023,01	2301374,96	Аналитический метод	0,10	-
2093	516034,89	2301397,32	Аналитический метод	0,10	-
2094	516045,72	2301414,62	Аналитический метод	0,10	-
2095	516056,84	2301432,97	Аналитический метод	0,10	-

ГРАФИЧЕСКОЕ ОПИСАНИЕ

местоположения границ населенных пунктов, территориальных зон,
особо охраняемых природных территорий,
зон с особыми условиями использования территории

**Описание местоположения границ публичного сервитута в целях складирования
строительных и иных материалов, возведения некапитальных строений, сооружений
(включая ограждения, бытовки, навесы) и размещения строительной техники, которые
необходимы для обеспечения строительства, линейного объекта системы газоснабжения
местного значения «Газопровод межпоселковый ГРС Валдай-2 - д. Шуя - д. Нелюшка - д.
Терехово Валдайского района Новгородской области»**

(наименование объекта, местоположение границ которого описано)

Сведения о местоположении границ объекта

1	2	3	4	5	6
2096	516067,28	2301451,63	Аналитический метод	0,10	-
2097	516079,23	2301472,81	Аналитический метод	0,10	-
2098	516084,63	2301481,75	Аналитический метод	0,10	-
2099	516060,97	2301447,90	Аналитический метод	0,10	-
2100	516054,59	2301435,71	Аналитический метод	0,10	-
2101	516045,24	2301417,72	Аналитический метод	0,10	-
2102	516034,34	2301396,77	Аналитический метод	0,10	-
2082	516027,67	2301385,38	Аналитический метод	0,10	-
ПС1(114)					
2103	519621,08	2303315,56	Аналитический метод	0,10	-
2104	519618,33	2303317,49	Аналитический метод	0,10	-
2105	519613,20	2303314,39	Аналитический метод	0,10	-
2106	519613,98	2303310,87	Аналитический метод	0,10	-
2103	519621,08	2303315,56	Аналитический метод	0,10	-
ПС1(115)					
2107	525131,43	2301289,60	Аналитический метод	0,10	-
2108	525119,01	2301284,97	Аналитический метод	0,10	-
2109	525118,48	2301284,69	Аналитический метод	0,10	-
2107	525131,43	2301289,60	Аналитический метод	0,10	-

ГРАФИЧЕСКОЕ ОПИСАНИЕ

местоположения границ населенных пунктов, территориальных зон,
особо охраняемых природных территорий,
зон с особыми условиями использования территории

Описание местоположения границ публичного сервитута в целях складирования
строительных и иных материалов, возведения некапитальных строений, сооружений
(включая ограждения, бытовки, навесы) и размещения строительной техники, которые
необходимы для обеспечения строительства, линейного объекта системы газоснабжения
местного значения «Газопровод межпоселковый ГРС Валдай-2 - д. Шуя - д. Нелюшка - д.
Терехово Валдайского района Новгородской области»

(наименование объекта, местоположение границ которого описано)

Сведения о местоположении границ объекта

3. Сведения о характерных точках части (частей) границы объекта

Обозначение характерных точек части границы	Координаты, м		Метод определения координат характерной точки	Средняя квадратическа я погрешность положения характерной точки (M ₀), м	Описание обозначения точки на местности (при наличии)
	X	Y			
1	2	3	4	5	6
Часть № —					
—	—	—	—	—	—

ГРАФИЧЕСКОЕ ОПИСАНИЕ

местоположения границ населенных пунктов, территориальных зон,
особо охраняемых природных территорий,
зон с особыми условиями использования территории

Описание местоположения границ публичного сервитута в целях складирования
строительных и иных материалов, возведения некапитальных строений, сооружений
(включая ограждения, бытовки, навесы) и размещения строительной техники, которые
необходимы для обеспечения строительства, линейного объекта системы газоснабжения
местного значения «Газопровод межпоселковый ГРС Валдай-2 - д. Шуя - д. Нелюшка - д.
Терехово Валдайского района Новгородской области»

(наименование объекта, местоположение границ которого описано)

Сведения о местоположении измененных (уточненных) границ объекта

1. Система координат —

2. Сведения о характерных точках границ объекта

Обозна- чение характер- ных точек границ	Существующие координаты, м		Измененные (уточненные) координаты, м		Метод определения координат характерно й точки	Средняя квадратичес кая погрешность положения характерной точки (M), м	Описание обозначения точки на местности (при наличии)
	X	Y	X	Y			
1	2	3	4	5	6	7	8
—	—	—	—	—	—	—	—

3. Сведения о характерных точках части (частей) границы объекта

Часть № —

Обозна- чение характер- ных точек границ	Существующие координаты, м		Измененные (уточненные) координаты, м		Метод определени я координат характерно й точки	Средняя квадратичес кая погрешность положения характерной точки (M), м	Описание обозначения точки на местности (при наличии)
	X	Y	X	Y			
1	2	3	4	5	6	7	8
—	—	—	—	—	—	—	—

ГРАФИЧЕСКОЕ ОПИСАНИЕ

местоположения границ населенных пунктов, территориальных зон,
особо охраняемых природных территорий,
зон с особыми условиями использования территории

**Описание местоположения границ публичного сервитута в целях складирования
строительных и иных материалов, возведения некапитальных строений, сооружений
(включая ограждения, бытовки, навесы) и размещения строительной техники, которые
необходимы для обеспечения строительства, линейного объекта системы газоснабжения
местного значения «Газопровод межпоселковый ГРС Валдай-2 - д. Шуя - д. Нелюшка - д.
Терехово Валдайского района Новгородской области»**

(наименование объекта, местоположение границ которого описано)

Сведения о местоположении границ объекта

1	2	3	4	5	6
74	526401,03	2300617,89	Аналитический метод	0,10	-
75	526399,64	2300627,35	Аналитический метод	0,10	-
76	526398,15	2300627,05	Аналитический метод	0,10	-
77	526402,11	2300608,49	Аналитический метод	0,10	-
78	526404,55	2300598,77	Аналитический метод	0,10	-
79	526419,45	2300571,61	Аналитический метод	0,10	-
80	526432,40	2300550,25	Аналитический метод	0,10	-
81	526450,95	2300523,87	Аналитический метод	0,10	-
82	526462,57	2300507,37	Аналитический метод	0,10	-
63	526474,23	2300489,44	Аналитический метод	0,10	-
ПС1(6)					
83	526427,91	2300637,15	Аналитический метод	0,10	-
84	526419,74	2300677,59	Аналитический метод	0,10	-
85	526409,65	2300704,56	Аналитический метод	0,10	-
86	526390,52	2300751,13	Аналитический метод	0,10	-
87	526387,99	2300771,77	Аналитический метод	0,10	-
88	526379,73	2300809,76	Аналитический метод	0,10	-
89	526377,80	2300841,44	Аналитический метод	0,10	-
90	526367,29	2300887,66	Аналитический метод	0,10	-
91	526358,57	2300901,35	Аналитический метод	0,10	-
92	526347,78	2300912,09	Аналитический метод	0,10	-
93	526336,32	2300920,65	Аналитический метод	0,10	-

ГРАФИЧЕСКОЕ ОПИСАНИЕ

местоположения границ населенных пунктов, территориальных зон,
особо охраняемых природных территорий,
зон с особыми условиями использования территории

**Описание местоположения границ публичного сервитута в целях складирования
строительных и иных материалов, возведения некапитальных строений, сооружений
(включая ограждения, бытовки, навесы) и размещения строительной техники, которые
необходимы для обеспечения строительства, линейного объекта системы газоснабжения
местного значения «Газопровод межпоселковый ГРС Валдай-2 - д. Шуя - д. Нелюшка - д.
Терехово Валдайского района Новгородской области»**

(наименование объекта, местоположение границ которого описано)

Сведения о местоположении границ объекта

1	2	3	4	5	6
94	526318,13	2300933,92	Аналитический метод	0,10	-
95	526286,33	2300953,02	Аналитический метод	0,10	-
96	526264,55	2300966,48	Аналитический метод	0,10	-
97	526252,49	2300973,93	Аналитический метод	0,10	-
98	526231,23	2300987,81	Аналитический метод	0,10	-
99	526215,78	2300997,93	Аналитический метод	0,10	-
100	526198,25	2301009,40	Аналитический метод	0,10	-
101	526181,79	2301020,16	Аналитический метод	0,10	-
102	526180,15	2301017,67	Аналитический метод	0,10	-
103	526190,51	2301010,88	Аналитический метод	0,10	-
104	526190,90	2301010,87	Аналитический метод	0,10	-
105	526223,56	2300990,50	Аналитический метод	0,10	-
106	526223,86	2300989,08	Аналитический метод	0,10	-
107	526249,87	2300972,02	Аналитический метод	0,10	-
108	526323,11	2300926,78	Аналитический метод	0,10	-
109	526345,81	2300909,81	Аналитический метод	0,10	-
110	526353,08	2300900,92	Аналитический метод	0,10	-
111	526356,84	2300894,55	Аналитический метод	0,10	-
112	526361,82	2300885,02	Аналитический метод	0,10	-
113	526364,75	2300878,15	Аналитический метод	0,10	-
114	526367,49	2300867,96	Аналитический метод	0,10	-

ГРАФИЧЕСКОЕ ОПИСАНИЕ

местоположения границ населенных пунктов, территориальных зон,
особо охраняемых природных территорий,
зон с особыми условиями использования территории

**Описание местоположения границ публичного сервитута в целях в целях складирования
строительных и иных материалов, возведения некапитальных строений, сооружений
(включая ограждения, бытовки, навесы) и размещения строительной техники, которые
необходимы для обеспечения строительства, линейного объекта системы газоснабжения
местного значения «Газопровод межпоселковый ГРС Валдай-2 - д. Шуя - д. Нелюшка - д.
Терехово Валдайского района Новгородской области»**

(наименование объекта, местоположение границ которого описано)

Сведения о местоположении границ объекта

1	2	3	4	5	6
115	526369,52	2300857,01	Аналитический метод	0,10	-
116	526370,71	2300849,25	Аналитический метод	0,10	-
117	526373,55	2300830,72	Аналитический метод	0,10	-
118	526375,56	2300809,48	Аналитический метод	0,10	-
119	526381,35	2300771,28	Аналитический метод	0,10	-
120	526382,70	2300763,83	Аналитический метод	0,10	-
121	526385,81	2300753,71	Аналитический метод	0,10	-
122	526391,31	2300738,91	Аналитический метод	0,10	-
123	526404,22	2300707,64	Аналитический метод	0,10	-
124	526407,75	2300698,27	Аналитический метод	0,10	-
125	526411,41	2300686,47	Аналитический метод	0,10	-
126	526415,40	2300670,77	Аналитический метод	0,10	-
127	526418,06	2300654,19	Аналитический метод	0,10	-
128	526418,84	2300646,08	Аналитический метод	0,10	-
129	526412,49	2300647,91	Аналитический метод	0,10	-
130	526415,47	2300634,63	Аналитический метод	0,10	-
83	526427,91	2300637,15	Аналитический метод	0,10	-
ПС1(7)					
131	526436,16	2300631,67	Аналитический метод	0,10	-
132	526426,50	2300679,48	Аналитический метод	0,10	-
133	526397,35	2300752,91	Аналитический метод	0,10	-
134	526394,90	2300772,94	Аналитический метод	0,10	-

ГРАФИЧЕСКОЕ ОПИСАНИЕ

местоположения границ населенных пунктов, территориальных зон,
особо охраняемых природных территорий,
зон с особыми условиями использования территории

**Описание местоположения границ публичного сервитута в целях складирования
строительных и иных материалов, возведения некапитальных строений, сооружений
(включая ограждения, бытовки, навесы) и размещения строительной техники, которые
необходимы для обеспечения строительства, линейного объекта системы газоснабжения
местного значения «Газопровод межпоселковый ГРС Валдай-2 - д. Шуя - д. Нелюшка - д.
Терехово Валдайского района Новгородской области»**

(наименование объекта, местоположение границ которого описано)

Сведения о местоположении границ объекта

1	2	3	4	5	6
135	526386,60	2300810,85	Аналитический метод	0,10	-
136	526384,76	2300842,38	Аналитический метод	0,10	-
137	526373,82	2300890,43	Аналитический метод	0,10	-
138	526364,18	2300905,65	Аналитический метод	0,10	-
139	526352,36	2300917,40	Аналитический метод	0,10	-
140	526328,74	2300935,05	Аналитический метод	0,10	-
141	526255,24	2300980,46	Аналитический метод	0,10	-
142	526179,75	2301029,88	Аналитический метод	0,10	-
143	526174,27	2301021,52	Аналитический метод	0,10	-
144	526176,80	2301019,86	Аналитический метод	0,10	-
145	526180,63	2301025,70	Аналитический метод	0,10	-
146	526200,44	2301012,75	Аналитический метод	0,10	-
147	526217,97	2301001,27	Аналитический метод	0,10	-
148	526233,42	2300991,16	Аналитический метод	0,10	-
149	526254,63	2300977,31	Аналитический метод	0,10	-
150	526266,65	2300969,88	Аналитический метод	0,10	-
151	526288,41	2300956,44	Аналитический метод	0,10	-
152	526320,34	2300937,26	Аналитический метод	0,10	-
153	526338,69	2300923,87	Аналитический метод	0,10	-
154	526350,40	2300915,12	Аналитический метод	0,10	-
155	526361,71	2300903,88	Аналитический метод	0,10	-

ГРАФИЧЕСКОЕ ОПИСАНИЕ

местоположения границ населенных пунктов, территориальных зон,
особо охраняемых природных территорий,
зон с особыми условиями использования территории

**Описание местоположения границ публичного сервитута в целях складирования
строительных и иных материалов, возведения некапитальных строений, сооружений
(включая ограждения, бытовки, навесы) и размещения строительной техники, которые
необходимы для обеспечения строительства, линейного объекта системы газоснабжения
местного значения «Газопровод межпоселковый ГРС Валдай-2 - д. Шуя - д. Нелюшка - д.
Терехово Валдайского района Новгородской области»**

(наименование объекта, местоположение границ которого описано)

Сведения о местоположении границ объекта

1	2	3	4	5	6
156	526371,03	2300889,22	Аналитический метод	0,10	-
157	526381,78	2300842,01	Аналитический метод	0,10	-
158	526383,70	2300810,31	Аналитический метод	0,10	-
159	526391,94	2300772,44	Аналитический метод	0,10	-
160	526394,42	2300752,15	Аналитический метод	0,10	-
161	526413,38	2300706,02	Аналитический метод	0,10	-
162	526423,60	2300678,69	Аналитический метод	0,10	-
163	526432,63	2300634,02	Аналитический метод	0,10	-
164	526416,49	2300630,76	Аналитический метод	0,10	-
165	526417,70	2300625,82	Аналитический метод	0,10	-
166	526426,34	2300629,82	Аналитический метод	0,10	-
131	526436,16	2300631,67	Аналитический метод	0,10	-
ПС1(8)					
167	526087,98	2301064,96	Аналитический метод	0,10	-
168	526066,82	2301109,61	Аналитический метод	0,10	-
169	526055,86	2301131,50	Аналитический метод	0,10	-
170	526035,65	2301169,47	Аналитический метод	0,10	-
171	526015,09	2301206,14	Аналитический метод	0,10	-
172	525991,07	2301250,05	Аналитический метод	0,10	-
173	525978,74	2301271,10	Аналитический метод	0,10	-
174	525948,34	2301315,00	Аналитический метод	0,10	-
175	525927,25	2301347,87	Аналитический метод	0,10	-

ГРАФИЧЕСКОЕ ОПИСАНИЕ

местоположения границ населенных пунктов, территориальных зон,
особо охраняемых природных территорий,
зон с особыми условиями использования территории

**Описание местоположения границ публичного сервитута в целях складирования
строительных и иных материалов, возведения некапитальных строений, сооружений
(включая ограждения, бытовки, навесы) и размещения строительной техники, которые
необходимы для обеспечения строительства, линейного объекта системы газоснабжения
местного значения «Газопровод межпоселковый ГРС Валдай-2 - д. Шуя - д. Нелюшка - д.
Терехово Валдайского района Новгородской области»**

(наименование объекта, местоположение границ которого описано)

Сведения о местоположении границ объекта

1	2	3	4	5	6
176	525918,33	2301364,11	Аналитический метод	0,10	-
177	525909,95	2301381,44	Аналитический метод	0,10	-
178	525920,54	2301384,22	Аналитический метод	0,10	-
179	525913,32	2301401,21	Аналитический метод	0,10	-
180	525903,10	2301396,73	Аналитический метод	0,10	-
181	525892,73	2301420,25	Аналитический метод	0,10	-
182	525885,31	2301436,13	Аналитический метод	0,10	-
183	525878,69	2301449,15	Аналитический метод	0,10	-
184	525863,17	2301477,15	Аналитический метод	0,10	-
185	525854,22	2301488,93	Аналитический метод	0,10	-
186	525851,87	2301486,85	Аналитический метод	0,10	-
187	525857,95	2301480,13	Аналитический метод	0,10	-
188	525876,30	2301447,27	Аналитический метод	0,10	-
189	525885,12	2301429,45	Аналитический метод	0,10	-
190	525891,47	2301415,59	Аналитический метод	0,10	-
191	525905,84	2301383,09	Аналитический метод	0,10	-
192	525915,87	2301362,33	Аналитический метод	0,10	-
193	525924,66	2301346,36	Аналитический метод	0,10	-
194	525933,80	2301331,62	Аналитический метод	0,10	-
195	525947,49	2301310,99	Аналитический метод	0,10	-
196	525964,45	2301286,81	Аналитический метод	0,10	-

ГРАФИЧЕСКОЕ ОПИСАНИЕ

местоположения границ населенных пунктов, территориальных зон,
особо охраняемых природных территорий,
зон с особыми условиями использования территории

**Описание местоположения границ публичного сервитута в целях складирования
строительных и иных материалов, возведения некапитальных строений, сооружений
(включая ограждения, бытовки, навесы) и размещения строительной техники, которые
необходимы для обеспечения строительства, линейного объекта системы газоснабжения
местного значения «Газопровод межпоселковый ГРС Валдай-2 - д. Шуя - д. Нелюшка - д.
Терехово Валдайского района Новгородской области»**

(наименование объекта, местоположение границ которого описано)

Сведения о местоположении границ объекта

1	2	3	4	5	6
197	525977,41	2301267,43	Аналитический метод	0,10	-
198	525987,95	2301249,44	Аналитический метод	0,10	-
199	526007,34	2301214,17	Аналитический метод	0,10	-
200	526029,00	2301175,46	Аналитический метод	0,10	-
201	526041,67	2301152,04	Аналитический метод	0,10	-
202	526053,86	2301128,86	Аналитический метод	0,10	-
203	526064,12	2301108,30	Аналитический метод	0,10	-
204	526076,82	2301081,52	Аналитический метод	0,10	-
205	526083,00	2301068,48	Аналитический метод	0,10	-
206	526086,67	2301064,00	Аналитический метод	0,10	-
167	526087,98	2301064,96	Аналитический метод	0,10	-
ПС1(9)					
207	526165,43	2301002,53	Аналитический метод	0,10	-
208	526170,86	2301010,80	Аналитический метод	0,10	-
209	526166,71	2301013,31	Аналитический метод	0,10	-
210	526159,54	2301018,00	Аналитический метод	0,10	-
211	526158,98	2301010,32	Аналитический метод	0,10	-
212	526114,11	2301039,43	Аналитический метод	0,10	-
213	526105,12	2301050,48	Аналитический метод	0,10	-
214	526102,86	2301045,33	Аналитический метод	0,10	-
215	526104,54	2301043,42	Аналитический метод	0,10	-
216	526110,77	2301037,99	Аналитический метод	0,10	-

ГРАФИЧЕСКОЕ ОПИСАНИЕ

местоположения границ населенных пунктов, территориальных зон,
особо охраняемых природных территорий,
зон с особыми условиями использования территории

**Описание местоположения границ публичного сервитута в целях складирования
строительных и иных материалов, возведения некапитальных строений, сооружений
(включая ограждения, бытовки, навесы) и размещения строительной техники, которые
необходимы для обеспечения строительства, линейного объекта системы газоснабжения
местного значения «Газопровод межпоселковый ГРС Валдай-2 - д. Шуя - д. Нелюшка - д.
Терехово Валдайского района Новгородской области»**

(наименование объекта, местоположение границ которого описано)

Сведения о местоположении границ объекта

1	2	3	4	5	6
217	526133,73	2301023,13	Аналитический метод	0,10	-
218	526158,42	2301007,11	Аналитический метод	0,10	-
207	526165,43	2301002,53	Аналитический метод	0,10	-
ПС1(10)					
219	526083,45	2301061,62	Аналитический метод	0,10	-
220	526079,60	2301066,32	Аналитический метод	0,10	-
221	526073,20	2301079,80	Аналитический метод	0,10	-
222	526060,52	2301106,55	Аналитический метод	0,10	-
223	526050,30	2301127,03	Аналитический метод	0,10	-
224	526038,14	2301150,16	Аналитический метод	0,10	-
225	526025,49	2301173,53	Аналитический метод	0,10	-
226	526003,85	2301212,23	Аналитический метод	0,10	-
227	525984,47	2301247,47	Аналитический метод	0,10	-
228	525974,02	2301265,31	Аналитический метод	0,10	-
229	525961,15	2301284,55	Аналитический метод	0,10	-
230	525944,19	2301308,73	Аналитический метод	0,10	-
231	525930,43	2301329,46	Аналитический метод	0,10	-
232	525921,21	2301344,34	Аналитический метод	0,10	-
233	525912,32	2301360,49	Аналитический метод	0,10	-
234	525902,21	2301381,41	Аналитический метод	0,10	-
235	525887,83	2301413,95	Аналитический метод	0,10	-
236	525881,51	2301427,73	Аналитический метод	0,10	-

ГРАФИЧЕСКОЕ ОПИСАНИЕ

местоположения границ населенных пунктов, территориальных зон,
особо охраняемых природных территорий,
зон с особыми условиями использования территории

**Описание местоположения границ публичного сервитута в целях складирования
строительных и иных материалов, возведения некапитальных строений, сооружений
(включая ограждения, бытовки, навесы) и размещения строительной техники, которые
необходимы для обеспечения строительства, линейного объекта системы газоснабжения
местного значения «Газопровод межпоселковый ГРС Валдай-2 - д. Шуя - д. Нелюшка - д.
Терехово Валдайского района Новгородской области»**

(наименование объекта, местоположение границ которого описано)

Сведения о местоположении границ объекта

1	2	3	4	5	6
237	525872,76	2301445,41	Аналитический метод	0,10	-
238	525854,68	2301477,79	Аналитический метод	0,10	-
239	525846,19	2301487,17	Аналитический метод	0,10	-
240	525851,58	2301491,93	Аналитический метод	0,10	-
241	525849,59	2301494,19	Аналитический метод	0,10	-
242	525845,25	2301490,34	Аналитический метод	0,10	-
243	525843,67	2301485,49	Аналитический метод	0,10	-
244	525852,26	2301475,99	Аналитический метод	0,10	-
245	525859,72	2301462,37	Аналитический метод	0,10	-
246	525870,10	2301444,01	Аналитический метод	0,10	-
247	525883,61	2301416,15	Аналитический метод	0,10	-
248	525899,63	2301379,84	Аналитический метод	0,10	-
249	525909,37	2301359,66	Аналитический метод	0,10	-
250	525918,62	2301342,82	Аналитический метод	0,10	-
251	525940,07	2301309,38	Аналитический метод	0,10	-
252	525970,25	2301265,80	Аналитический метод	0,10	-
253	525982,39	2301245,08	Аналитический метод	0,10	-
254	526006,32	2301201,33	Аналитический метод	0,10	-
255	526026,45	2301165,47	Аналитический метод	0,10	-
256	526042,91	2301134,64	Аналитический метод	0,10	-
257	526057,82	2301105,23	Аналитический метод	0,10	-

ГРАФИЧЕСКОЕ ОПИСАНИЕ

местоположения границ населенных пунктов, территориальных зон,
особо охраняемых природных территорий,
зон с особыми условиями использования территории

**Описание местоположения границ публичного сервитута в целях складирования
строительных и иных материалов, возведения некапитальных строений, сооружений
(включая ограждения, бытовки, навесы) и размещения строительной техники, которые
необходимы для обеспечения строительства, линейного объекта системы газоснабжения
местного значения «Газопровод межпоселковый ГРС Валдай-2 - д. Шуя - д. Нелюшка - д.
Терехово Валдайского района Новгородской области»**

(наименование объекта, местоположение границ которого описано)

Сведения о местоположении границ объекта

1	2	3	4	5	6
258	526079,78	2301058,92	Аналитический метод	0,10	-
219	526083,45	2301061,62	Аналитический метод	0,10	-
ПС1(11)					
259	526167,48	2300992,89	Аналитический метод	0,10	-
260	526176,96	2301007,19	Аналитический метод	0,10	-
261	526174,32	2301008,79	Аналитический метод	0,10	-
262	526166,58	2300996,99	Аналитический метод	0,10	-
263	526156,24	2301003,76	Аналитический метод	0,10	-
264	526131,56	2301019,77	Аналитический метод	0,10	-
265	526108,36	2301034,79	Аналитический метод	0,10	-
266	526101,71	2301040,58	Аналитический метод	0,10	-
267	526101,08	2301041,29	Аналитический метод	0,10	-
268	526099,77	2301038,29	Аналитический метод	0,10	-
269	526106,57	2301032,37	Аналитический метод	0,10	-
259	526167,48	2300992,89	Аналитический метод	0,10	-
ПС1(12)					
270	525808,15	2301551,04	Аналитический метод	0,10	-
271	525779,07	2301565,36	Аналитический метод	0,10	-
272	525745,94	2301568,95	Аналитический метод	0,10	-
273	525734,21	2301570,35	Аналитический метод	0,10	-
274	525746,67	2301568,85	Аналитический метод	0,10	-
275	525769,03	2301564,91	Аналитический метод	0,10	-

ГРАФИЧЕСКОЕ ОПИСАНИЕ

местоположения границ населенных пунктов, территориальных зон,
особо охраняемых природных территорий,
зон с особыми условиями использования территории

**Описание местоположения границ публичного сервитута в целях складирования
строительных и иных материалов, возведения некапитальных строений, сооружений
(включая ограждения, бытовки, навесы) и размещения строительной техники, которые
необходимы для обеспечения строительства, линейного объекта системы газоснабжения
местного значения «Газопровод межпоселковый ГРС Валдай-2 - д. Шуя - д. Нелюшка - д.
Терехово Валдайского района Новгородской области»**

(наименование объекта, местоположение границ которого описано)

Сведения о местоположении границ объекта

1	2	3	4	5	6
276	525788,25	2301559,77	Аналитический метод	0,10	-
270	525808,15	2301551,04	Аналитический метод	0,10	-
ПС1(13)					
277	525704,42	2301568,26	Аналитический метод	0,10	-
278	525700,37	2301568,54	Аналитический метод	0,10	-
279	525700,50	2301567,70	Аналитический метод	0,10	-
277	525704,42	2301568,26	Аналитический метод	0,10	-
ПС1(14)					
280	525864,64	2301503,47	Аналитический метод	0,10	-
281	525858,25	2301507,85	Аналитический метод	0,10	-
282	525844,15	2301521,95	Аналитический метод	0,10	-
283	525854,11	2301510,26	Аналитический метод	0,10	-
284	525854,58	2301508,19	Аналитический метод	0,10	-
285	525861,29	2301500,52	Аналитический метод	0,10	-
280	525864,64	2301503,47	Аналитический метод	0,10	-
ПС1(15)					
286	525867,91	2301506,08	Аналитический метод	0,10	-
287	525864,03	2301512,23	Аналитический метод	0,10	-
288	525861,01	2301510,76	Аналитический метод	0,10	-
286	525867,91	2301506,08	Аналитический метод	0,10	-
ПС1(16)					
289	525846,32	2301525,44	Аналитический метод	0,10	-
290	525832,51	2301541,40	Аналитический метод	0,10	-

ГРАФИЧЕСКОЕ ОПИСАНИЕ

местоположения границ населенных пунктов, территориальных зон,
особо охраняемых природных территорий,
зон с особыми условиями использования территории

**Описание местоположения границ публичного сервитута в целях складирования
строительных и иных материалов, возведения некапитальных строений, сооружений
(включая ограждения, бытовки, навесы) и размещения строительной техники, которые
необходимы для обеспечения строительства, линейного объекта системы газоснабжения
местного значения «Газопровод межпоселковый ГРС Валдай-2 - д. Шуя - д. Нелюшка - д.
Терехово Валдайского района Новгородской области»**

(наименование объекта, местоположение границ которого описано)

Сведения о местоположении границ объекта

1	2	3	4	5	6
291	525825,70	2301545,02	Аналитический метод	0,10	-
292	525819,57	2301550,00	Аналитический метод	0,10	-
293	525801,58	2301560,17	Аналитический метод	0,10	-
294	525780,20	2301569,26	Аналитический метод	0,10	-
295	525753,99	2301573,45	Аналитический метод	0,10	-
296	525732,62	2301575,44	Аналитический метод	0,10	-
297	525726,85	2301575,76	Аналитический метод	0,10	-
298	525707,92	2301574,50	Аналитический метод	0,10	-
299	525699,86	2301573,43	Аналитический метод	0,10	-
300	525696,86	2301572,53	Аналитический метод	0,10	-
301	525696,48	2301572,23	Аналитический метод	0,10	-
302	525698,95	2301572,65	Аналитический метод	0,10	-
303	525704,73	2301572,26	Аналитический метод	0,10	-
304	525722,31	2301573,85	Аналитический метод	0,10	-
305	525734,36	2301574,36	Аналитический метод	0,10	-
306	525746,39	2301572,92	Аналитический метод	0,10	-
307	525780,16	2301569,24	Аналитический метод	0,10	-
308	525810,14	2301554,52	Аналитический метод	0,10	-
309	525829,05	2301542,30	Аналитический метод	0,10	-
289	525846,32	2301525,44	Аналитический метод	0,10	-
ПС1(17)					
310	525698,21	2301555,85	Аналитический метод	0,10	-

ГРАФИЧЕСКОЕ ОПИСАНИЕ

местоположения границ населенных пунктов, территориальных зон,
особо охраняемых природных территорий,
зон с особыми условиями использования территории

**Описание местоположения границ публичного сервитута в целях складирования
строительных и иных материалов, возведения некапитальных строений, сооружений
(включая ограждения, бытовки, навесы) и размещения строительной техники, которые
необходимы для обеспечения строительства, линейного объекта системы газоснабжения
местного значения «Газопровод межпоселковый ГРС Валдай-2 - д. Шуя - д. Нелюшка - д.
Терехово Валдайского района Новгородской области»**

(наименование объекта, местоположение границ которого описано)

Сведения о местоположении границ объекта

1	2	3	4	5	6
311	525696,23	2301569,12	Аналитический метод	0,10	-
312	525695,90	2301571,69	Аналитический метод	0,10	-
313	525695,83	2301570,68	Аналитический метод	0,10	-
310	525698,21	2301555,85	Аналитический метод	0,10	-
ПС1(18)					
314	525705,78	2301551,89	Аналитический метод	0,10	-
315	525704,73	2301559,32	Аналитический метод	0,10	-
316	525701,79	2301559,04	Аналитический метод	0,10	-
317	525702,11	2301556,91	Аналитический метод	0,10	-
318	525702,53	2301553,61	Аналитический метод	0,10	-
319	525693,76	2301549,04	Аналитический метод	0,10	-
314	525705,78	2301551,89	Аналитический метод	0,10	-
ПС1(19)					
320	525595,43	2301512,58	Аналитический метод	0,10	-
321	525577,89	2301511,81	Аналитический метод	0,10	-
322	525587,39	2301511,89	Аналитический метод	0,10	-
320	525595,43	2301512,58	Аналитический метод	0,10	-
ПС1(20)					
323	525367,74	2301528,96	Аналитический метод	0,10	-
324	525373,17	2301529,88	Аналитический метод	0,10	-
325	525392,61	2301530,46	Аналитический метод	0,10	-
326	525368,34	2301530,46	Аналитический метод	0,10	-
327	525350,05	2301523,53	Аналитический метод	0,10	-

ГРАФИЧЕСКОЕ ОПИСАНИЕ

местоположения границ населенных пунктов, территориальных зон,
особо охраняемых природных территорий,
зон с особыми условиями использования территории

**Описание местоположения границ публичного сервитута в целях складирования
строительных и иных материалов, возведения некапитальных строений, сооружений
(включая ограждения, бытовки, навесы) и размещения строительной техники, которые
необходимы для обеспечения строительства, линейного объекта системы газоснабжения
местного значения «Газопровод межпоселковый ГРС Валдай-2 - д. Шуя - д. Нелюшка - д.
Терехово Валдайского района Новгородской области»**

(наименование объекта, местоположение границ которого описано)

Сведения о местоположении границ объекта

1	2	3	4	5	6
323	525367,74	2301528,96	Аналитический метод	0,10	-
ПС1(21)					
328	525041,16	2301256,38	Аналитический метод	0,10	-
329	525040,99	2301261,19	Аналитический метод	0,10	-
330	525038,22	2301261,14	Аналитический метод	0,10	-
331	525038,16	2301256,48	Аналитический метод	0,10	-
328	525041,16	2301256,38	Аналитический метод	0,10	-
ПС1(22)					
332	525270,57	2301456,68	Аналитический метод	0,10	-
333	525283,26	2301478,18	Аналитический метод	0,10	-
334	525282,30	2301477,20	Аналитический метод	0,10	-
335	525270,58	2301456,70	Аналитический метод	0,10	-
332	525270,57	2301456,68	Аналитический метод	0,10	-
ПС1(23)					
336	525133,49	2301286,16	Аналитический метод	0,10	-
337	525100,99	2301273,78	Аналитический метод	0,10	-
338	525113,90	2301278,01	Аналитический метод	0,10	-
336	525133,49	2301286,16	Аналитический метод	0,10	-
ПС1(24)					
339	525044,47	2301275,88	Аналитический метод	0,10	-
340	525047,36	2301278,55	Аналитический метод	0,10	-
341	525047,26	2301281,54	Аналитический метод	0,10	-
342	525044,27	2301281,43	Аналитический метод	0,10	-

ГРАФИЧЕСКОЕ ОПИСАНИЕ

местоположения границ населенных пунктов, территориальных зон,
особо охраняемых природных территорий,
зон с особыми условиями использования территории

**Описание местоположения границ публичного сервитута в целях складирования
строительных и иных материалов, возведения некапитальных строений, сооружений
(включая ограждения, бытовки, навесы) и размещения строительной техники, которые
необходимы для обеспечения строительства, линейного объекта системы газоснабжения
местного значения «Газопровод межпоселковый ГРС Валдай-2 - д. Шуя - д. Нелюшка - д.
Терехово Валдайского района Новгородской области»**

(наименование объекта, местоположение границ которого описано)

Сведения о местоположении границ объекта

1	2	3	4	5	6
339	525044,47	2301275,88	Аналитический метод	0,10	-
ПС1(25)					
343	525577,79	2301515,81	Аналитический метод	0,10	-
344	525579,23	2301515,87	Аналитический метод	0,10	-
345	525579,42	2301518,22	Аналитический метод	0,10	-
346	525568,41	2301519,07	Аналитический метод	0,10	-
347	525568,14	2301516,07	Аналитический метод	0,10	-
343	525577,79	2301515,81	Аналитический метод	0,10	-
ПС1(26)					
348	525131,43	2301289,60	Аналитический метод	0,10	-
349	525145,25	2301299,19	Аналитический метод	0,10	-
350	525153,69	2301306,48	Аналитический метод	0,10	-
351	525171,91	2301322,25	Аналитический метод	0,10	-
352	525200,32	2301346,79	Аналитический метод	0,10	-
353	525211,79	2301355,62	Аналитический метод	0,10	-
354	525224,95	2301367,97	Аналитический метод	0,10	-
355	525238,53	2301389,27	Аналитический метод	0,10	-
356	525247,41	2301406,42	Аналитический метод	0,10	-
357	525252,76	2301419,52	Аналитический метод	0,10	-
358	525261,48	2301445,07	Аналитический метод	0,10	-
359	525266,97	2301458,46	Аналитический метод	0,10	-
360	525279,08	2301479,63	Аналитический метод	0,10	-

ГРАФИЧЕСКОЕ ОПИСАНИЕ

местоположения границ населенных пунктов, территориальных зон,
особо охраняемых природных территорий,
зон с особыми условиями использования территории

**Описание местоположения границ публичного сервитута в целях в целях складирования
строительных и иных материалов, возведения некапитальных строений, сооружений
(включая ограждения, бытовки, навесы) и размещения строительной техники, которые
необходимы для обеспечения строительства, линейного объекта системы газоснабжения
местного значения «Газопровод межпоселковый ГРС Валдай-2 - д. Шуя - д. Нелюшка - д.
Терехово Валдайского района Новгородской области»**

(наименование объекта, местоположение границ которого описано)

Сведения о местоположении границ объекта

1	2	3	4	5	6
361	525293,19	2301494,06	Аналитический метод	0,10	-
362	525312,18	2301513,36	Аналитический метод	0,10	-
363	525367,60	2301534,46	Аналитический метод	0,10	-
364	525313,13	2301514,48	Аналитический метод	0,10	-
365	525292,14	2301495,45	Аналитический метод	0,10	-
366	525270,97	2301470,58	Аналитический метод	0,10	-
367	525258,67	2301446,13	Аналитический метод	0,10	-
368	525249,95	2301420,58	Аналитический метод	0,10	-
369	525244,68	2301407,68	Аналитический метод	0,10	-
370	525235,93	2301390,77	Аналитический метод	0,10	-
371	525228,60	2301376,18	Аналитический метод	0,10	-
372	525216,49	2301361,30	Аналитический метод	0,10	-
373	525202,53	2301350,01	Аналитический метод	0,10	-
374	525186,80	2301335,24	Аналитический метод	0,10	-
375	525169,65	2301321,15	Аналитический метод	0,10	-
348	525131,43	2301289,60	Аналитический метод	0,10	-
ПС1(27)					
376	524417,39	2301401,99	Аналитический метод	0,10	-
377	524391,29	2301422,70	Аналитический метод	0,10	-
378	524390,60	2301422,06	Аналитический метод	0,10	-
379	524406,88	2301408,05	Аналитический метод	0,10	-
380	524416,65	2301402,36	Аналитический метод	0,10	-

ГРАФИЧЕСКОЕ ОПИСАНИЕ

местоположения границ населенных пунктов, территориальных зон,
особо охраняемых природных территорий,
зон с особыми условиями использования территории

**Описание местоположения границ публичного сервитута в целях складирования
строительных и иных материалов, возведения некапитальных строений, сооружений
(включая ограждения, бытовки, навесы) и размещения строительной техники, которые
необходимы для обеспечения строительства, линейного объекта системы газоснабжения
местного значения «Газопровод межпоселковый ГРС Валдай-2 - д. Шуя - д. Нелюшка - д.
Терехово Валдайского района Новгородской области»**

(наименование объекта, местоположение границ которого описано)

Сведения о местоположении границ объекта

1	2	3	4	5	6
376	524417,39	2301401,99	Аналитический метод	0,10	-
ПС1(28)					
381	524682,24	2301347,36	Аналитический метод	0,10	-
382	524720,44	2301357,13	Аналитический метод	0,10	-
383	524745,67	2301363,96	Аналитический метод	0,10	-
384	524767,08	2301367,29	Аналитический метод	0,10	-
385	524779,99	2301367,36	Аналитический метод	0,10	-
386	524766,74	2301368,27	Аналитический метод	0,10	-
387	524744,42	2301364,67	Аналитический метод	0,10	-
388	524715,75	2301357,92	Аналитический метод	0,10	-
389	524668,98	2301347,30	Аналитический метод	0,10	-
390	524652,32	2301350,50	Аналитический метод	0,10	-
391	524645,79	2301351,90	Аналитический метод	0,10	-
392	524631,55	2301356,52	Аналитический метод	0,10	-
393	524586,77	2301376,92	Аналитический метод	0,10	-
394	524563,59	2301388,74	Аналитический метод	0,10	-
395	524550,27	2301390,89	Аналитический метод	0,10	-
396	524560,26	2301387,53	Аналитический метод	0,10	-
397	524581,16	2301379,26	Аналитический метод	0,10	-
398	524611,95	2301362,71	Аналитический метод	0,10	-
399	524626,46	2301356,82	Аналитический метод	0,10	-
400	524640,82	2301351,68	Аналитический метод	0,10	-

ГРАФИЧЕСКОЕ ОПИСАНИЕ

местоположения границ населенных пунктов, территориальных зон,
особо охраняемых природных территорий,
зон с особыми условиями использования территории

**Описание местоположения границ публичного сервитута в целях складирования
строительных и иных материалов, возведения некапитальных строений, сооружений
(включая ограждения, бытовки, навесы) и размещения строительной техники, которые
необходимы для обеспечения строительства, линейного объекта системы газоснабжения
местного значения «Газопровод межпоселковый ГРС Валдай-2 - д. Шуя - д. Нелюшка - д.
Терехово Валдайского района Новгородской области»**

(наименование объекта, местоположение границ которого описано)

Сведения о местоположении границ объекта

1	2	3	4	5	6
401	524649,18	2301348,48	Аналитический метод	0,10	-
402	524657,28	2301347,78	Аналитический метод	0,10	-
403	524669,35	2301347,26	Аналитический метод	0,10	-
381	524682,24	2301347,36	Аналитический метод	0,10	-
ПС1(29)					
404	524979,52	2301279,10	Аналитический метод	0,10	-
405	524976,78	2301283,07	Аналитический метод	0,10	-
406	524994,27	2301279,95	Аналитический метод	0,10	-
407	524975,78	2301284,02	Аналитический метод	0,10	-
408	524960,03	2301287,49	Аналитический метод	0,10	-
409	524952,03	2301291,05	Аналитический метод	0,10	-
410	524931,59	2301300,23	Аналитический метод	0,10	-
411	524922,93	2301304,17	Аналитический метод	0,10	-
412	524913,19	2301309,78	Аналитический метод	0,10	-
413	524909,05	2301312,68	Аналитический метод	0,10	-
414	524890,20	2301324,37	Аналитический метод	0,10	-
415	524869,55	2301336,57	Аналитический метод	0,10	-
416	524847,95	2301348,84	Аналитический метод	0,10	-
417	524832,12	2301353,94	Аналитический метод	0,10	-
418	524840,09	2301350,76	Аналитический метод	0,10	-
419	524859,44	2301341,23	Аналитический метод	0,10	-
420	524878,91	2301329,95	Аналитический метод	0,10	-

ГРАФИЧЕСКОЕ ОПИСАНИЕ

местоположения границ населенных пунктов, территориальных зон,
особо охраняемых природных территорий,
зон с особыми условиями использования территории

**Описание местоположения границ публичного сервитута в целях складирования
строительных и иных материалов, возведения некапитальных строений, сооружений
(включая ограждения, бытовки, навесы) и размещения строительной техники, которые
необходимы для обеспечения строительства, линейного объекта системы газоснабжения
местного значения «Газопровод межпоселковый ГРС Валдай-2 - д. Шуя - д. Нелюшка - д.
Терехово Валдайского района Новгородской области»**

(наименование объекта, местоположение границ которого описано)

Сведения о местоположении границ объекта

1	2	3	4	5	6
421	524912,53	2301308,42	Аналитический метод	0,10	-
422	524915,79	2301305,25	Аналитический метод	0,10	-
423	524935,34	2301294,67	Аналитический метод	0,10	-
424	524955,57	2301287,42	Аналитический метод	0,10	-
425	524960,83	2301286,30	Аналитический метод	0,10	-
426	524961,18	2301283,65	Аналитический метод	0,10	-
427	524970,62	2301281,09	Аналитический метод	0,10	-
404	524979,52	2301279,10	Аналитический метод	0,10	-
ПС1(30)					
428	524849,07	2301352,69	Аналитический метод	0,10	-
429	524835,04	2301359,24	Аналитический метод	0,10	-
430	524804,46	2301368,51	Аналитический метод	0,10	-
431	524790,02	2301372,11	Аналитический метод	0,10	-
432	524781,68	2301372,92	Аналитический метод	0,10	-
433	524766,58	2301372,45	Аналитический метод	0,10	-
434	524755,80	2301370,72	Аналитический метод	0,10	-
435	524766,56	2301372,29	Аналитический метод	0,10	-
436	524780,71	2301371,32	Аналитический метод	0,10	-
437	524813,26	2301363,72	Аналитический метод	0,10	-
438	524820,57	2301361,86	Аналитический метод	0,10	-
428	524849,07	2301352,69	Аналитический метод	0,10	-
ПС1(31)					

ГРАФИЧЕСКОЕ ОПИСАНИЕ

местоположения границ населенных пунктов, территориальных зон,
особо охраняемых природных территорий,
зон с особыми условиями использования территории

**Описание местоположения границ публичного сервитута в целях складирования
строительных и иных материалов, возведения некапитальных строений, сооружений
(включая ограждения, бытовки, навесы) и размещения строительной техники, которые
необходимы для обеспечения строительства, линейного объекта системы газоснабжения
местного значения «Газопровод межпоселковый ГРС Валдай-2 - д. Шуя - д. Нелюшка - д.
Терехово Валдайского района Новгородской области»**

(наименование объекта, местоположение границ которого описано)

Сведения о местоположении границ объекта

1	2	3	4	5	6
439	524642,61	2301357,14	Аналитический метод	0,10	-
440	524630,93	2301361,19	Аналитический метод	0,10	-
441	524633,00	2301360,25	Аналитический метод	0,10	-
439	524642,61	2301357,14	Аналитический метод	0,10	-
ПС1(32)					
442	524630,87	2301361,22	Аналитический метод	0,10	-
443	524589,78	2301382,03	Аналитический метод	0,10	-
444	524565,89	2301392,05	Аналитический метод	0,10	-
445	524588,51	2301380,52	Аналитический метод	0,10	-
442	524630,87	2301361,22	Аналитический метод	0,10	-
ПС1(33)					
446	524564,24	2301392,68	Аналитический метод	0,10	-
447	524542,15	2301398,50	Аналитический метод	0,10	-
448	524525,94	2301399,26	Аналитический метод	0,10	-
449	524503,18	2301398,78	Аналитический метод	0,10	-
450	524450,26	2301397,36	Аналитический метод	0,10	-
451	524447,28	2301397,60	Аналитический метод	0,10	-
452	524445,29	2301397,56	Аналитический метод	0,10	-
453	524436,58	2301399,32	Аналитический метод	0,10	-
454	524428,33	2301401,96	Аналитический метод	0,10	-
455	524425,03	2301403,45	Аналитический метод	0,10	-
456	524413,74	2301410,22	Аналитический метод	0,10	-

ГРАФИЧЕСКОЕ ОПИСАНИЕ

местоположения границ населенных пунктов, территориальных зон,
особо охраняемых природных территорий,
зон с особыми условиями использования территории

**Описание местоположения границ публичного сервитута в целях складирования
строительных и иных материалов, возведения некапитальных строений, сооружений
(включая ограждения, бытовки, навесы) и размещения строительной техники, которые
необходимы для обеспечения строительства, линейного объекта системы газоснабжения
местного значения «Газопровод межпоселковый ГРС Валдай-2 - д. Шуя - д. Нелюшка - д.
Терехово Валдайского района Новгородской области»**

(наименование объекта, местоположение границ которого описано)

Сведения о местоположении границ объекта

1	2	3	4	5	6
457	524412,31	2301411,09	Аналитический метод	0,10	-
458	524423,33	2301402,37	Аналитический метод	0,10	-
459	524428,52	2301399,68	Аналитический метод	0,10	-
460	524436,85	2301398,22	Аналитический метод	0,10	-
461	524449,29	2301396,83	Аналитический метод	0,10	-
462	524473,32	2301397,14	Аналитический метод	0,10	-
463	524487,45	2301397,32	Аналитический метод	0,10	-
464	524530,16	2301398,19	Аналитический метод	0,10	-
446	524564,24	2301392,68	Аналитический метод	0,10	-
ПС1(34)					
465	524379,78	2301417,52	Аналитический метод	0,10	-
466	524367,24	2301431,74	Аналитический метод	0,10	-
467	524351,13	2301449,42	Аналитический метод	0,10	-
468	524335,04	2301469,08	Аналитический метод	0,10	-
469	524321,41	2301485,18	Аналитический метод	0,10	-
470	524311,64	2301498,74	Аналитический метод	0,10	-
471	524322,90	2301481,26	Аналитический метод	0,10	-
472	524347,23	2301453,77	Аналитический метод	0,10	-
473	524368,90	2301427,94	Аналитический метод	0,10	-
474	524373,21	2301423,35	Аналитический метод	0,10	-
475	524379,28	2301417,05	Аналитический метод	0,10	-
465	524379,78	2301417,52	Аналитический метод	0,10	-

ГРАФИЧЕСКОЕ ОПИСАНИЕ

местоположения границ населенных пунктов, территориальных зон,
особо охраняемых природных территорий,
зон с особыми условиями использования территории

**Описание местоположения границ публичного сервитута в целях складирования
строительных и иных материалов, возведения некапитальных строений, сооружений
(включая ограждения, бытовки, навесы) и размещения строительной техники, которые
необходимы для обеспечения строительства, линейного объекта системы газоснабжения
местного значения «Газопровод межпоселковый ГРС Валдай-2 - д. Шуя - д. Нелюшка - д.
Терехово Валдайского района Новгородской области»**

(наименование объекта, местоположение границ которого описано)

Сведения о местоположении границ объекта

1	2	3	4	5	6
ПС1(35)					
476	524213,27	2301673,43	Аналитический метод	0,10	-
477	524213,26	2301673,45	Аналитический метод	0,10	-
478	524215,46	2301674,91	Аналитический метод	0,10	-
479	524205,36	2301692,00	Аналитический метод	0,10	-
480	524201,97	2301682,19	Аналитический метод	0,10	-
481	524193,69	2301692,59	Аналитический метод	0,10	-
482	524172,12	2301720,51	Аналитический метод	0,10	-
483	524169,04	2301722,68	Аналитический метод	0,10	-
484	524169,23	2301719,23	Аналитический метод	0,10	-
485	524183,77	2301700,74	Аналитический метод	0,10	-
486	524200,25	2301678,94	Аналитический метод	0,10	-
487	524206,99	2301670,01	Аналитический метод	0,10	-
476	524213,27	2301673,43	Аналитический метод	0,10	-
ПС1(36)					
488	524294,43	2301525,42	Аналитический метод	0,10	-
489	524279,88	2301550,16	Аналитический метод	0,10	-
490	524271,00	2301567,33	Аналитический метод	0,10	-
491	524258,63	2301590,30	Аналитический метод	0,10	-
492	524254,87	2301597,13	Аналитический метод	0,10	-
493	524261,50	2301584,25	Аналитический метод	0,10	-
494	524272,54	2301562,72	Аналитический метод	0,10	-

ГРАФИЧЕСКОЕ ОПИСАНИЕ

местоположения границ населенных пунктов, территориальных зон,
особо охраняемых природных территорий,
зон с особыми условиями использования территории

**Описание местоположения границ публичного сервитута в целях складирования
строительных и иных материалов, возведения некапитальных строений, сооружений
(включая ограждения, бытовки, навесы) и размещения строительной техники, которые
необходимы для обеспечения строительства, линейного объекта системы газоснабжения
местного значения «Газопровод межпоселковый ГРС Валдай-2 - д. Шуя - д. Нелюшка - д.
Терехово Валдайского района Новгородской области»**

(наименование объекта, местоположение границ которого описано)

Сведения о местоположении границ объекта

1	2	3	4	5	6
495	524280,93	2301546,37	Аналитический метод	0,10	-
496	524291,65	2301529,74	Аналитический метод	0,10	-
488	524294,43	2301525,42	Аналитический метод	0,10	-
ПС1(37)					
497	524384,24	2301412,11	Аналитический метод	0,10	-
498	524382,43	2301414,52	Аналитический метод	0,10	-
499	524379,16	2301411,50	Аналитический метод	0,10	-
500	524381,25	2301409,34	Аналитический метод	0,10	-
497	524384,24	2301412,11	Аналитический метод	0,10	-
ПС1(38)					
501	524366,67	2301424,39	Аналитический метод	0,10	-
502	524344,19	2301451,16	Аналитический метод	0,10	-
503	524319,79	2301478,74	Аналитический метод	0,10	-
501	524366,67	2301424,39	Аналитический метод	0,10	-
ПС1(39)					
504	524277,48	2301544,34	Аналитический метод	0,10	-
505	524268,98	2301560,90	Аналитический метод	0,10	-
506	524257,95	2301582,42	Аналитический метод	0,10	-
507	524247,74	2301602,23	Аналитический метод	0,10	-
508	524239,19	2301618,58	Аналитический метод	0,10	-
509	524229,67	2301636,40	Аналитический метод	0,10	-
510	524229,18	2301637,32	Аналитический метод	0,10	-
511	524254,71	2301588,17	Аналитический метод	0,10	-

ГРАФИЧЕСКОЕ ОПИСАНИЕ

местоположения границ населенных пунктов, территориальных зон,
особо охраняемых природных территорий,
зон с особыми условиями использования территории

**Описание местоположения границ публичного сервитута в целях складирования
строительных и иных материалов, возведения некапитальных строений, сооружений
(включая ограждения, бытовки, навесы) и размещения строительной техники, которые
необходимы для обеспечения строительства, линейного объекта системы газоснабжения
местного значения «Газопровод межпоселковый ГРС Валдай-2 - д. Шуя - д. Нелюшка - д.
Терехово Валдайского района Новгородской области»**

(наименование объекта, местоположение границ которого описано)

Сведения о местоположении границ объекта

1	2	3	4	5	6
504	524277,48	2301544,34	Аналитический метод	0,10	-
ПС1(40)					
512	524219,40	2301655,65	Аналитический метод	0,10	-
513	524212,55	2301668,48	Аналитический метод	0,10	-
514	524211,76	2301668,05	Аналитический метод	0,10	-
512	524219,40	2301655,65	Аналитический метод	0,10	-
ПС1(41)					
515	524204,64	2301661,50	Аналитический метод	0,10	-
516	524210,27	2301666,72	Аналитический метод	0,10	-
517	524211,63	2301667,98	Аналитический метод	0,10	-
518	524205,88	2301664,85	Аналитический метод	0,10	-
519	524197,06	2301676,53	Аналитический метод	0,10	-
520	524180,60	2301698,30	Аналитический метод	0,10	-
521	524165,31	2301717,75	Аналитический метод	0,10	-
522	524163,62	2301748,10	Аналитический метод	0,10	-
523	524155,72	2301750,65	Аналитический метод	0,10	-
524	524137,33	2301751,68	Аналитический метод	0,10	-
525	524107,20	2301753,37	Аналитический метод	0,10	-
526	524093,69	2301785,98	Аналитический метод	0,10	-
527	524035,32	2301788,76	Аналитический метод	0,10	-
528	523963,95	2301773,98	Аналитический метод	0,10	-
529	523961,51	2301771,05	Аналитический метод	0,10	-

ГРАФИЧЕСКОЕ ОПИСАНИЕ

местоположения границ населенных пунктов, территориальных зон,
особо охраняемых природных территорий,
зон с особыми условиями использования территории

**Описание местоположения границ публичного сервитута в целях складирования
строительных и иных материалов, возведения некапитальных строений, сооружений
(включая ограждения, бытовки, навесы) и размещения строительной техники, которые
необходимы для обеспечения строительства, линейного объекта системы газоснабжения
местного значения «Газопровод межпоселковый ГРС Валдай-2 - д. Шуя - д. Нелюшка - д.
Терехово Валдайского района Новгородской области»**

(наименование объекта, местоположение границ которого описано)

Сведения о местоположении границ объекта

1	2	3	4	5	6
530	523963,10	2301769,89	Аналитический метод	0,10	-
531	523963,87	2301770,90	Аналитический метод	0,10	-
532	524035,56	2301785,74	Аналитический метод	0,10	-
533	524091,64	2301783,09	Аналитический метод	0,10	-
534	524105,15	2301750,48	Аналитический метод	0,10	-
535	524155,16	2301747,68	Аналитический метод	0,10	-
536	524163,79	2301745,04	Аналитический метод	0,10	-
537	524164,79	2301727,03	Аналитический метод	0,10	-
538	524164,41	2301724,04	Аналитический метод	0,10	-
539	524161,10	2301718,20	Аналитический метод	0,10	-
515	524204,64	2301661,50	Аналитический метод	0,10	-
ПС1(42)					
540	523837,39	2301845,38	Аналитический метод	0,10	-
541	523818,89	2301858,09	Аналитический метод	0,10	-
542	523809,09	2301874,91	Аналитический метод	0,10	-
543	523805,93	2301901,92	Аналитический метод	0,10	-
544	523810,25	2301940,55	Аналитический метод	0,10	-
545	523803,06	2301951,40	Аналитический метод	0,10	-
546	523791,56	2301963,16	Аналитический метод	0,10	-
547	523781,27	2301966,17	Аналитический метод	0,10	-
548	523745,14	2301976,73	Аналитический метод	0,10	-
549	523724,25	2301982,83	Аналитический метод	0,10	-

ГРАФИЧЕСКОЕ ОПИСАНИЕ

местоположения границ населенных пунктов, территориальных зон,
особо охраняемых природных территорий,
зон с особыми условиями использования территории

**Описание местоположения границ публичного сервитута в целях складирования
строительных и иных материалов, возведения некапитальных строений, сооружений
(включая ограждения, бытовки, навесы) и размещения строительной техники, которые
необходимы для обеспечения строительства, линейного объекта системы газоснабжения
местного значения «Газопровод межпоселковый ГРС Валдай-2 - д. Шуя - д. Нелюшка - д.
Терехово Валдайского района Новгородской области»**

(наименование объекта, местоположение границ которого описано)

Сведения о местоположении границ объекта

1	2	3	4	5	6
550	523700,93	2301989,64	Аналитический метод	0,10	-
551	523665,15	2302000,09	Аналитический метод	0,10	-
552	523673,04	2302040,83	Аналитический метод	0,10	-
553	523679,79	2302075,64	Аналитический метод	0,10	-
554	523686,39	2302109,73	Аналитический метод	0,10	-
555	523690,94	2302133,23	Аналитический метод	0,10	-
556	523693,97	2302148,86	Аналитический метод	0,10	-
557	523696,67	2302162,79	Аналитический метод	0,10	-
558	523702,23	2302191,49	Аналитический метод	0,10	-
559	523707,65	2302219,50	Аналитический метод	0,10	-
560	523714,89	2302232,02	Аналитический метод	0,10	-
561	523723,84	2302247,49	Аналитический метод	0,10	-
562	523734,59	2302266,07	Аналитический метод	0,10	-
563	523718,94	2302278,26	Аналитический метод	0,10	-
564	523715,09	2302281,22	Аналитический метод	0,10	-
565	523713,85	2302278,43	Аналитический метод	0,10	-
566	523730,68	2302265,31	Аналитический метод	0,10	-
567	523704,80	2302220,57	Аналитический метод	0,10	-
568	523661,69	2301997,98	Аналитический метод	0,10	-
569	523789,97	2301960,50	Аналитический метод	0,10	-
570	523799,37	2301950,89	Аналитический метод	0,10	-

ГРАФИЧЕСКОЕ ОПИСАНИЕ

местоположения границ населенных пунктов, территориальных зон,
особо охраняемых природных территорий,
зон с особыми условиями использования территории

**Описание местоположения границ публичного сервитута в целях складирования
строительных и иных материалов, возведения некапитальных строений, сооружений
(включая ограждения, бытовки, навесы) и размещения строительной техники, которые
необходимы для обеспечения строительства, линейного объекта системы газоснабжения
местного значения «Газопровод межпоселковый ГРС Валдай-2 - д. Шуя - д. Нелюшка - д.
Терехово Валдайского района Новгородской области»**

(наименование объекта, местоположение границ которого описано)

Сведения о местоположении границ объекта

1	2	3	4	5	6
571	523803,69	2301950,16	Аналитический метод	0,10	-
572	523810,06	2301940,68	Аналитический метод	0,10	-
573	523803,05	2301907,49	Аналитический метод	0,10	-
574	523802,91	2301901,92	Аналитический метод	0,10	-
575	523806,18	2301873,94	Аналитический метод	0,10	-
576	523816,65	2301855,97	Аналитический метод	0,10	-
577	523832,92	2301845,00	Аналитический метод	0,10	-
540	523837,39	2301845,38	Аналитический метод	0,10	-
ПС1(43)					
578	523927,13	2301772,29	Аналитический метод	0,10	-
579	523930,90	2301776,57	Аналитический метод	0,10	-
580	523914,40	2301788,14	Аналитический метод	0,10	-
581	523900,00	2301799,78	Аналитический метод	0,10	-
582	523899,11	2301796,64	Аналитический метод	0,10	-
583	523917,49	2301781,79	Аналитический метод	0,10	-
578	523927,13	2301772,29	Аналитический метод	0,10	-
ПС1(44)					
584	523950,10	2301752,76	Аналитический метод	0,10	-
585	523955,00	2301759,30	Аналитический метод	0,10	-
586	523953,01	2301760,87	Аналитический метод	0,10	-
587	523949,27	2301756,39	Аналитический метод	0,10	-
588	523944,78	2301760,05	Аналитический метод	0,10	-

ГРАФИЧЕСКОЕ ОПИСАНИЕ

местоположения границ населенных пунктов, территориальных зон,
особо охраняемых природных территорий,
зон с особыми условиями использования территории

**Описание местоположения границ публичного сервитута в целях складирования
строительных и иных материалов, возведения некапитальных строений, сооружений
(включая ограждения, бытовки, навесы) и размещения строительной техники, которые
необходимы для обеспечения строительства, линейного объекта системы газоснабжения
местного значения «Газопровод межпоселковый ГРС Валдай-2 - д. Шуя - д. Нелюшка - д.
Терехово Валдайского района Новгородской области»**

(наименование объекта, местоположение границ которого описано)

Сведения о местоположении границ объекта

1	2	3	4	5	6
589	523940,13	2301767,82	Аналитический метод	0,10	-
590	523940,50	2301767,19	Аналитический метод	0,10	-
591	523937,14	2301762,68	Аналитический метод	0,10	-
584	523950,10	2301752,76	Аналитический метод	0,10	-
ПС1(45)					
592	524167,60	2301746,98	Аналитический метод	0,10	-
593	524170,60	2301747,10	Аналитический метод	0,10	-
594	524170,35	2301753,28	Аналитический метод	0,10	-
595	524157,67	2301757,55	Аналитический метод	0,10	-
596	524111,98	2301760,11	Аналитический метод	0,10	-
597	524098,46	2301792,75	Аналитический метод	0,10	-
598	524034,77	2301795,79	Аналитический метод	0,10	-
599	523960,78	2301780,47	Аналитический метод	0,10	-
600	523961,29	2301777,03	Аналитический метод	0,10	-
601	523961,78	2301777,62	Аналитический метод	0,10	-
602	524035,00	2301792,78	Аналитический метод	0,10	-
603	524096,41	2301789,86	Аналитический метод	0,10	-
604	524109,93	2301757,22	Аналитический метод	0,10	-
605	524137,55	2301755,68	Аналитический метод	0,10	-
606	524156,45	2301754,62	Аналитический метод	0,10	-
607	524167,47	2301751,07	Аналитический метод	0,10	-
592	524167,60	2301746,98	Аналитический метод	0,10	-

ГРАФИЧЕСКОЕ ОПИСАНИЕ

местоположения границ населенных пунктов, территориальных зон,
особо охраняемых природных территорий,
зон с особыми условиями использования территории

**Описание местоположения границ публичного сервитута в целях складирования
строительных и иных материалов, возведения некапитальных строений, сооружений
(включая ограждения, бытовки, навесы) и размещения строительной техники, которые
необходимы для обеспечения строительства, линейного объекта системы газоснабжения
местного значения «Газопровод межпоселковый ГРС Валдай-2 - д. Шуя - д. Нелюшка - д.
Терехово Валдайского района Новгородской области»**

(наименование объекта, местоположение границ которого описано)

Сведения о местоположении границ объекта

1	2	3	4	5	6
ПС1(46)					
608	523950,95	2301764,65	Аналитический метод	0,10	-
609	523942,55	2301771,12	Аналитический метод	0,10	-
610	523940,28	2301773,20	Аналитический метод	0,10	-
611	523943,28	2301770,34	Аналитический метод	0,10	-
612	523947,85	2301762,70	Аналитический метод	0,10	-
613	523948,73	2301761,99	Аналитический метод	0,10	-
608	523950,95	2301764,65	Аналитический метод	0,10	-
ПС1(47)					
614	523932,35	2301780,44	Аналитический метод	0,10	-
615	523929,96	2301782,63	Аналитический метод	0,10	-
616	523924,16	2301789,26	Аналитический метод	0,10	-
617	523925,96	2301791,58	Аналитический метод	0,10	-
618	523912,13	2301803,87	Аналитический метод	0,10	-
619	523911,60	2301799,40	Аналитический метод	0,10	-
620	523905,42	2301804,40	Аналитический метод	0,10	-
621	523902,59	2301802,87	Аналитический метод	0,10	-
622	523916,81	2301791,34	Аналитический метод	0,10	-
614	523932,35	2301780,44	Аналитический метод	0,10	-
ПС1(48)					
623	523839,94	2301848,48	Аналитический метод	0,10	-
624	523837,11	2301854,32	Аналитический метод	0,10	-
625	523824,13	2301863,00	Аналитический метод	0,10	-

ГРАФИЧЕСКОЕ ОПИСАНИЕ

местоположения границ населенных пунктов, территориальных зон,
особо охраняемых природных территорий,
зон с особыми условиями использования территории

**Описание местоположения границ публичного сервитута в целях складирования
строительных и иных материалов, возведения некапитальных строений, сооружений
(включая ограждения, бытовки, навесы) и размещения строительной техники, которые
необходимы для обеспечения строительства, линейного объекта системы газоснабжения
местного значения «Газопровод межпоселковый ГРС Валдай-2 - д. Шуя - д. Нелюшка - д.
Терехово Валдайского района Новгородской области»**

(наименование объекта, местоположение границ которого описано)

Сведения о местоположении границ объекта

1	2	3	4	5	6
626	523815,87	2301877,17	Аналитический метод	0,10	-
627	523813,21	2301883,52	Аналитический метод	0,10	-
628	523812,97	2301901,94	Аналитический метод	0,10	-
629	523816,66	2301937,33	Аналитический метод	0,10	-
630	523818,78	2301945,75	Аналитический метод	0,10	-
631	523812,00	2301955,72	Аналитический метод	0,10	-
632	523808,53	2301955,82	Аналитический метод	0,10	-
633	523795,29	2301969,37	Аналитический метод	0,10	-
634	523673,24	2302005,02	Аналитический метод	0,10	-
635	523714,49	2302217,85	Аналитический метод	0,10	-
636	523743,12	2302268,30	Аналитический метод	0,10	-
637	523723,92	2302281,05	Аналитический метод	0,10	-
638	523711,47	2302289,62	Аналитический метод	0,10	-
639	523700,92	2302297,49	Аналитический метод	0,10	-
640	523675,94	2302317,13	Аналитический метод	0,10	-
641	523603,63	2302371,38	Аналитический метод	0,10	-
642	523593,12	2302378,93	Аналитический метод	0,10	-
643	523585,86	2302383,28	Аналитический метод	0,10	-
644	523568,34	2302391,23	Аналитический метод	0,10	-
645	523553,31	2302396,44	Аналитический метод	0,10	-
646	523538,71	2302400,12	Аналитический метод	0,10	-

ГРАФИЧЕСКОЕ ОПИСАНИЕ

местоположения границ населенных пунктов, территориальных зон,
особо охраняемых природных территорий,
зон с особыми условиями использования территории

**Описание местоположения границ публичного сервитута в целях складирования
строительных и иных материалов, возведения некапитальных строений, сооружений
(включая ограждения, бытовки, навесы) и размещения строительной техники, которые
необходимы для обеспечения строительства, линейного объекта системы газоснабжения
местного значения «Газопровод межпоселковый ГРС Валдай-2 - д. Шуя - д. Нелюшка - д.
Терехово Валдайского района Новгородской области»**

(наименование объекта, местоположение границ которого описано)

Сведения о местоположении границ объекта

1	2	3	4	5	6
647	523524,06	2302403,08	Аналитический метод	0,10	-
648	523513,95	2302403,94	Аналитический метод	0,10	-
649	523513,82	2302400,95	Аналитический метод	0,10	-
650	523523,66	2302400,10	Аналитический метод	0,10	-
651	523552,43	2302393,57	Аналитический метод	0,10	-
652	523567,23	2302388,44	Аналитический метод	0,10	-
653	523584,46	2302380,62	Аналитический метод	0,10	-
654	523591,47	2302376,42	Аналитический метод	0,10	-
655	523605,30	2302366,54	Аналитический метод	0,10	-
656	523624,54	2302353,02	Аналитический метод	0,10	-
657	523645,97	2302337,96	Аналитический метод	0,10	-
658	523660,18	2302327,38	Аналитический метод	0,10	-
659	523682,55	2302310,51	Аналитический метод	0,10	-
660	523697,38	2302299,52	Аналитический метод	0,10	-
661	523721,38	2302281,44	Аналитический метод	0,10	-
662	523739,80	2302267,09	Аналитический метод	0,10	-
663	523727,30	2302245,49	Аналитический метод	0,10	-
664	523718,35	2302230,01	Аналитический метод	0,10	-
665	523711,45	2302218,08	Аналитический метод	0,10	-
666	523706,15	2302190,73	Аналитический метод	0,10	-
667	523700,59	2302162,03	Аналитический метод	0,10	-

ГРАФИЧЕСКОЕ ОПИСАНИЕ

местоположения границ населенных пунктов, территориальных зон,
особо охраняемых природных территорий,
зон с особыми условиями использования территории

**Описание местоположения границ публичного сервитута в целях складирования
строительных и иных материалов, возведения некапитальных строений, сооружений
(включая ограждения, бытовки, навесы) и размещения строительной техники, которые
необходимы для обеспечения строительства, линейного объекта системы газоснабжения
местного значения «Газопровод межпоселковый ГРС Валдай-2 - д. Шуя - д. Нелюшка - д.
Терехово Валдайского района Новгородской области»**

(наименование объекта, местоположение границ которого описано)

Сведения о местоположении границ объекта

1	2	3	4	5	6
668	523697,90	2302148,10	Аналитический метод	0,10	-
669	523694,87	2302132,47	Аналитический метод	0,10	-
670	523690,32	2302108,97	Аналитический метод	0,10	-
671	523683,71	2302074,88	Аналитический метод	0,10	-
672	523676,97	2302040,06	Аналитический метод	0,10	-
673	523669,77	2302002,91	Аналитический метод	0,10	-
674	523702,05	2301993,48	Аналитический метод	0,10	-
675	523725,37	2301986,67	Аналитический метод	0,10	-
676	523746,26	2301980,57	Аналитический метод	0,10	-
677	523782,39	2301970,01	Аналитический метод	0,10	-
678	523793,69	2301966,71	Аналитический метод	0,10	-
679	523806,19	2301953,93	Аналитический метод	0,10	-
680	523814,38	2301941,54	Аналитический метод	0,10	-
681	523809,95	2301901,94	Аналитический метод	0,10	-
682	523812,96	2301876,20	Аналитический метод	0,10	-
683	523821,89	2301860,88	Аналитический метод	0,10	-
623	523839,94	2301848,48	Аналитический метод	0,10	-
ПС1(49)					
684	523644,72	2302333,90	Аналитический метод	0,10	-
685	523643,63	2302334,72	Аналитический метод	0,10	-
686	523622,24	2302349,75	Аналитический метод	0,10	-
687	523602,98	2302363,28	Аналитический метод	0,10	-

ГРАФИЧЕСКОЕ ОПИСАНИЕ

местоположения границ населенных пунктов, территориальных зон,
особо охраняемых природных территорий,
зон с особыми условиями использования территории

**Описание местоположения границ публичного сервитута в целях складирования
строительных и иных материалов, возведения некапитальных строений, сооружений
(включая ограждения, бытовки, навесы) и размещения строительной техники, которые
необходимы для обеспечения строительства, линейного объекта системы газоснабжения
местного значения «Газопровод межпоселковый ГРС Валдай-2 - д. Шуя - д. Нелюшка - д.
Терехово Валдайского района Новгородской области»**

(наименование объекта, местоположение границ которого описано)

Сведения о местоположении границ объекта

1	2	3	4	5	6
688	523589,28	2302373,07	Аналитический метод	0,10	-
689	523582,60	2302377,07	Аналитический метод	0,10	-
690	523565,74	2302384,72	Аналитический метод	0,10	-
691	523551,33	2302389,72	Аналитический метод	0,10	-
692	523523,04	2302396,14	Аналитический метод	0,10	-
693	523509,65	2302397,29	Аналитический метод	0,10	-
694	523510,82	2302423,44	Аналитический метод	0,10	-
695	523509,28	2302423,51	Аналитический метод	0,10	-
696	523447,65	2302427,23	Аналитический метод	0,10	-
697	523412,22	2302429,99	Аналитический метод	0,10	-
698	523411,62	2302427,01	Аналитический метод	0,10	-
699	523447,44	2302424,24	Аналитический метод	0,10	-
700	523469,65	2302422,91	Аналитический метод	0,10	-
701	523463,48	2302418,31	Аналитический метод	0,10	-
702	523484,73	2302418,23	Аналитический метод	0,10	-
703	523478,53	2302422,38	Аналитический метод	0,10	-
704	523510,68	2302420,45	Аналитический метод	0,10	-
705	523509,51	2302394,29	Аналитический метод	0,10	-
706	523522,64	2302393,17	Аналитический метод	0,10	-
707	523536,50	2302390,37	Аналитический метод	0,10	-
708	523550,44	2302386,85	Аналитический метод	0,10	-

ГРАФИЧЕСКОЕ ОПИСАНИЕ

местоположения границ населенных пунктов, территориальных зон,
особо охраняемых природных территорий,
зон с особыми условиями использования территории

**Описание местоположения границ публичного сервитута в целях складирования
строительных и иных материалов, возведения некапитальных строений, сооружений
(включая ограждения, бытовки, навесы) и размещения строительной техники, которые
необходимы для обеспечения строительства, линейного объекта системы газоснабжения
местного значения «Газопровод межпоселковый ГРС Валдай-2 - д. Шуя - д. Нелюшка - д.
Терехово Валдайского района Новгородской области»**

(наименование объекта, местоположение границ которого описано)

Сведения о местоположении границ объекта

1	2	3	4	5	6
709	523564,63	2302381,93	Аналитический метод	0,10	-
710	523581,21	2302374,41	Аналитический метод	0,10	-
711	523587,62	2302370,57	Аналитический метод	0,10	-
712	523597,84	2302363,23	Аналитический метод	0,10	-
713	523635,14	2302336,80	Аналитический метод	0,10	-
684	523644,72	2302333,90	Аналитический метод	0,10	-
ПС1(50)					
714	523517,76	2302422,06	Аналитический метод	0,10	-
715	523518,12	2302430,12	Аналитический метод	0,10	-
716	523448,13	2302434,21	Аналитический метод	0,10	-
717	523406,57	2302437,40	Аналитический метод	0,10	-
718	523405,19	2302429,99	Аналитический метод	0,10	-
719	523408,02	2302429,42	Аналитический метод	0,10	-
720	523408,99	2302434,25	Аналитический метод	0,10	-
721	523447,93	2302431,22	Аналитический метод	0,10	-
722	523509,49	2302427,50	Аналитический метод	0,10	-
723	523514,99	2302427,26	Аналитический метод	0,10	-
724	523514,77	2302422,28	Аналитический метод	0,10	-
714	523517,76	2302422,06	Аналитический метод	0,10	-
ПС1(51)					
725	523408,80	2302397,64	Аналитический метод	0,10	-
726	523410,79	2302407,59	Аналитический метод	0,10	-

ГРАФИЧЕСКОЕ ОПИСАНИЕ

местоположения границ населенных пунктов, территориальных зон,
особо охраняемых природных территорий,
зон с особыми условиями использования территории

**Описание местоположения границ публичного сервитута в целях складирования
строительных и иных материалов, возведения некапитальных строений, сооружений
(включая ограждения, бытовки, навесы) и размещения строительной техники, которые
необходимы для обеспечения строительства, линейного объекта системы газоснабжения
местного значения «Газопровод межпоселковый ГРС Валдай-2 - д. Шуя - д. Нелюшка - д.
Терехово Валдайского района Новгородской области»**

(наименование объекта, местоположение границ которого описано)

Сведения о местоположении границ объекта

1	2	3	4	5	6
727	523407,84	2302408,10	Аналитический метод	0,10	-
728	523406,45	2302401,18	Аналитический метод	0,10	-
729	523380,08	2302406,50	Аналитический метод	0,10	-
730	523360,73	2302411,94	Аналитический метод	0,10	-
731	523320,44	2302423,49	Аналитический метод	0,10	-
732	523295,80	2302431,13	Аналитический метод	0,10	-
733	523275,02	2302438,68	Аналитический метод	0,10	-
734	523231,86	2302469,64	Аналитический метод	0,10	-
735	523204,52	2302489,26	Аналитический метод	0,10	-
736	523203,64	2302498,89	Аналитический метод	0,10	-
737	523177,05	2302515,75	Аналитический метод	0,10	-
738	523132,57	2302530,91	Аналитический метод	0,10	-
739	523106,03	2302539,95	Аналитический метод	0,10	-
740	523073,91	2302550,90	Аналитический метод	0,10	-
741	523048,13	2302559,68	Аналитический метод	0,10	-
742	523012,28	2302570,87	Аналитический метод	0,10	-
743	522966,46	2302584,98	Аналитический метод	0,10	-
744	522946,18	2302595,18	Аналитический метод	0,10	-
745	522917,94	2302609,38	Аналитический метод	0,10	-
746	522886,91	2302624,99	Аналитический метод	0,10	-
747	522820,56	2302626,99	Аналитический метод	0,10	-

ГРАФИЧЕСКОЕ ОПИСАНИЕ

местоположения границ населенных пунктов, территориальных зон,
особо охраняемых природных территорий,
зон с особыми условиями использования территории

**Описание местоположения границ публичного сервитута в целях складирования
строительных и иных материалов, возведения некапитальных строений, сооружений
(включая ограждения, бытовки, навесы) и размещения строительной техники, которые
необходимы для обеспечения строительства, линейного объекта системы газоснабжения
местного значения «Газопровод межпоселковый ГРС Валдай-2 - д. Шуя - д. Нелюшка - д.
Терехово Валдайского района Новгородской области»**

(наименование объекта, местоположение границ которого описано)

Сведения о местоположении границ объекта

1	2	3	4	5	6
748	522814,92	2302630,06	Аналитический метод	0,10	-
749	522798,59	2302638,94	Аналитический метод	0,10	-
750	522784,62	2302646,54	Аналитический метод	0,10	-
751	522759,36	2302660,59	Аналитический метод	0,10	-
752	522731,01	2302686,56	Аналитический метод	0,10	-
753	522710,45	2302701,05	Аналитический метод	0,10	-
754	522665,88	2302734,17	Аналитический метод	0,10	-
755	522626,29	2302742,40	Аналитический метод	0,10	-
756	522586,40	2302760,23	Аналитический метод	0,10	-
757	522574,96	2302757,46	Аналитический метод	0,10	-
758	522555,76	2302749,43	Аналитический метод	0,10	-
759	522513,50	2302737,61	Аналитический метод	0,10	-
760	522462,87	2302704,87	Аналитический метод	0,10	-
761	522428,42	2302689,93	Аналитический метод	0,10	-
762	522414,54	2302686,13	Аналитический метод	0,10	-
763	522396,63	2302681,20	Аналитический метод	0,10	-
764	522359,42	2302672,86	Аналитический метод	0,10	-
765	522319,88	2302671,29	Аналитический метод	0,10	-
766	522280,35	2302674,36	Аналитический метод	0,10	-
767	522240,98	2302663,29	Аналитический метод	0,10	-
768	522211,61	2302661,48	Аналитический метод	0,10	-

ГРАФИЧЕСКОЕ ОПИСАНИЕ

местоположения границ населенных пунктов, территориальных зон,
особо охраняемых природных территорий,
зон с особыми условиями использования территории

**Описание местоположения границ публичного сервитута в целях складирования
строительных и иных материалов, возведения некапитальных строений, сооружений
(включая ограждения, бытовки, навесы) и размещения строительной техники, которые
необходимы для обеспечения строительства, линейного объекта системы газоснабжения
местного значения «Газопровод межпоселковый ГРС Валдай-2 - д. Шуя - д. Нелюшка - д.
Терехово Валдайского района Новгородской области»**

(наименование объекта, местоположение границ которого описано)

Сведения о местоположении границ объекта

1	2	3	4	5	6
769	522177,62	2302673,33	Аналитический метод	0,10	-
770	522151,08	2302692,18	Аналитический метод	0,10	-
771	522138,39	2302704,42	Аналитический метод	0,10	-
772	522115,99	2302729,27	Аналитический метод	0,10	-
773	522106,48	2302735,47	Аналитический метод	0,10	-
774	522097,25	2302736,92	Аналитический метод	0,10	-
775	522084,21	2302734,69	Аналитический метод	0,10	-
776	522031,53	2302711,30	Аналитический метод	0,10	-
777	521968,56	2302698,47	Аналитический метод	0,10	-
778	521948,22	2302699,33	Аналитический метод	0,10	-
779	521922,48	2302698,70	Аналитический метод	0,10	-
780	521899,98	2302694,48	Аналитический метод	0,10	-
781	521891,83	2302691,00	Аналитический метод	0,10	-
782	521874,97	2302684,47	Аналитический метод	0,10	-
783	521861,60	2302680,49	Аналитический метод	0,10	-
784	521841,74	2302678,07	Аналитический метод	0,10	-
785	521828,60	2302676,48	Аналитический метод	0,10	-
786	521796,64	2302682,00	Аналитический метод	0,10	-
787	521742,77	2302689,39	Аналитический метод	0,10	-
788	521708,13	2302692,47	Аналитический метод	0,10	-
789	521676,90	2302695,24	Аналитический метод	0,10	-

ГРАФИЧЕСКОЕ ОПИСАНИЕ

местоположения границ населенных пунктов, территориальных зон,
особо охраняемых природных территорий,
зон с особыми условиями использования территории

**Описание местоположения границ публичного сервитута в целях складирования
строительных и иных материалов, возведения некапитальных строений, сооружений
(включая ограждения, бытовки, навесы) и размещения строительной техники, которые
необходимы для обеспечения строительства, линейного объекта системы газоснабжения
местного значения «Газопровод межпоселковый ГРС Валдай-2 - д. Шуя - д. Нелюшка - д.
Терехово Валдайского района Новгородской области»**

(наименование объекта, местоположение границ которого описано)

Сведения о местоположении границ объекта

1	2	3	4	5	6
790	521647,20	2302697,87	Аналитический метод	0,10	-
791	521614,29	2302700,79	Аналитический метод	0,10	-
792	521583,34	2302702,93	Аналитический метод	0,10	-
793	521556,91	2302704,22	Аналитический метод	0,10	-
794	521522,54	2302705,91	Аналитический метод	0,10	-
795	521494,00	2302707,30	Аналитический метод	0,10	-
796	521460,46	2302708,92	Аналитический метод	0,10	-
797	521429,53	2302709,69	Аналитический метод	0,10	-
798	521414,28	2302710,07	Аналитический метод	0,10	-
799	521414,92	2302735,62	Аналитический метод	0,10	-
800	521398,04	2302737,65	Аналитический метод	0,10	-
801	521375,24	2302746,39	Аналитический метод	0,10	-
802	521351,39	2302761,09	Аналитический метод	0,10	-
803	521326,96	2302775,96	Аналитический метод	0,10	-
804	521298,35	2302804,78	Аналитический метод	0,10	-
805	521267,03	2302852,89	Аналитический метод	0,10	-
806	521260,81	2302860,51	Аналитический метод	0,10	-
807	521221,02	2302902,57	Аналитический метод	0,10	-
808	521165,35	2302956,26	Аналитический метод	0,10	-
809	521116,94	2303002,94	Аналитический метод	0,10	-
810	521102,95	2303012,73	Аналитический метод	0,10	-

ГРАФИЧЕСКОЕ ОПИСАНИЕ

местоположения границ населенных пунктов, территориальных зон,
особо охраняемых природных территорий,
зон с особыми условиями использования территории

**Описание местоположения границ публичного сервитута в целях складирования
строительных и иных материалов, возведения некапитальных строений, сооружений
(включая ограждения, бытовки, навесы) и размещения строительной техники, которые
необходимы для обеспечения строительства, линейного объекта системы газоснабжения
местного значения «Газопровод межпоселковый ГРС Валдай-2 - д. Шуя - д. Нелюшка - д.
Терехово Валдайского района Новгородской области»**

(наименование объекта, местоположение границ которого описано)

Сведения о местоположении границ объекта

1	2	3	4	5	6
811	521092,43	2303019,94	Аналитический метод	0,10	-
812	521067,75	2303035,37	Аналитический метод	0,10	-
813	521034,59	2303056,11	Аналитический метод	0,10	-
814	521021,89	2303068,09	Аналитический метод	0,10	-
815	521011,37	2303078,01	Аналитический метод	0,10	-
816	520993,70	2303101,91	Аналитический метод	0,10	-
817	520986,31	2303111,89	Аналитический метод	0,10	-
818	520979,77	2303119,16	Аналитический метод	0,10	-
819	520949,66	2303152,39	Аналитический метод	0,10	-
820	520929,48	2303178,37	Аналитический метод	0,10	-
821	520921,86	2303189,40	Аналитический метод	0,10	-
822	520906,16	2303212,11	Аналитический метод	0,10	-
823	520903,14	2303218,23	Аналитический метод	0,10	-
824	520893,67	2303237,42	Аналитический метод	0,10	-
825	520871,88	2303281,57	Аналитический метод	0,10	-
826	520862,10	2303319,79	Аналитический метод	0,10	-
827	520865,30	2303380,49	Аналитический метод	0,10	-
828	520875,23	2303458,93	Аналитический метод	0,10	-
829	520876,19	2303495,86	Аналитический метод	0,10	-
830	520865,03	2303557,99	Аналитический метод	0,10	-
831	520846,91	2303612,34	Аналитический метод	0,10	-

ГРАФИЧЕСКОЕ ОПИСАНИЕ

местоположения границ населенных пунктов, территориальных зон,
особо охраняемых природных территорий,
зон с особыми условиями использования территории

**Описание местоположения границ публичного сервитута в целях складирования
строительных и иных материалов, возведения некапитальных строений, сооружений
(включая ограждения, бытовки, навесы) и размещения строительной техники, которые
необходимы для обеспечения строительства, линейного объекта системы газоснабжения
местного значения «Газопровод межпоселковый ГРС Валдай-2 - д. Шуя - д. Нелюшка - д.
Терехово Валдайского района Новгородской области»**

(наименование объекта, местоположение границ которого описано)

Сведения о местоположении границ объекта

1	2	3	4	5	6
832	520807,58	2303658,46	Аналитический метод	0,10	-
833	520805,83	2303668,51	Аналитический метод	0,10	-
834	520785,80	2303670,92	Аналитический метод	0,10	-
835	520765,37	2303657,55	Аналитический метод	0,10	-
836	520737,73	2303665,35	Аналитический метод	0,10	-
837	520704,16	2303673,71	Аналитический метод	0,10	-
838	520656,81	2303682,81	Аналитический метод	0,10	-
839	520646,16	2303684,23	Аналитический метод	0,10	-
840	520628,10	2303682,54	Аналитический метод	0,10	-
841	520617,48	2303671,39	Аналитический метод	0,10	-
842	520590,60	2303643,16	Аналитический метод	0,10	-
843	520564,52	2303616,57	Аналитический метод	0,10	-
844	520568,26	2303616,09	Аналитический метод	0,10	-
845	520629,50	2303679,65	Аналитический метод	0,10	-
846	520646,10	2303681,21	Аналитический метод	0,10	-
847	520656,33	2303679,84	Аналитический метод	0,10	-
848	520705,16	2303670,46	Аналитический метод	0,10	-
849	520729,19	2303664,28	Аналитический метод	0,10	-
850	520736,86	2303662,47	Аналитический метод	0,10	-
851	520765,87	2303654,29	Аналитический метод	0,10	-
852	520772,64	2303658,72	Аналитический метод	0,10	-

ГРАФИЧЕСКОЕ ОПИСАНИЕ

местоположения границ населенных пунктов, территориальных зон,
особо охраняемых природных территорий,
зон с особыми условиями использования территории

**Описание местоположения границ публичного сервитута в целях складирования
строительных и иных материалов, возведения некапитальных строений, сооружений
(включая ограждения, бытовки, навесы) и размещения строительной техники, которые
необходимы для обеспечения строительства, линейного объекта системы газоснабжения
местного значения «Газопровод межпоселковый ГРС Валдай-2 - д. Шуя - д. Нелюшка - д.
Терехово Валдайского района Новгородской области»**

(наименование объекта, местоположение границ которого описано)

Сведения о местоположении границ объекта

1	2	3	4	5	6
853	520769,58	2303660,30	Аналитический метод	0,10	-
854	520784,80	2303670,26	Аналитический метод	0,10	-
855	520789,72	2303667,57	Аналитический метод	0,10	-
856	520804,28	2303665,68	Аналитический метод	0,10	-
857	520805,82	2303655,90	Аналитический метод	0,10	-
858	520813,19	2303647,26	Аналитический метод	0,10	-
859	520844,22	2303610,88	Аналитический метод	0,10	-
860	520852,70	2303583,79	Аналитический метод	0,10	-
861	520856,91	2303572,54	Аналитический метод	0,10	-
862	520862,11	2303557,25	Аналитический метод	0,10	-
863	520873,18	2303495,63	Аналитический метод	0,10	-
864	520872,23	2303459,16	Аналитический метод	0,10	-
865	520862,31	2303380,72	Аналитический метод	0,10	-
866	520859,08	2303319,49	Аналитический метод	0,10	-
867	520869,05	2303280,52	Аналитический метод	0,10	-
868	520903,57	2303210,58	Аналитический метод	0,10	-
869	520905,50	2303207,65	Аналитический метод	0,10	-
870	520902,00	2303209,58	Аналитический метод	0,10	-
871	520911,73	2303193,85	Аналитический метод	0,10	-
872	520911,78	2303198,71	Аналитический метод	0,10	-
873	520939,61	2303161,07	Аналитический метод	0,10	-

ГРАФИЧЕСКОЕ ОПИСАНИЕ

местоположения границ населенных пунктов, территориальных зон,
особо охраняемых природных территорий,
зон с особыми условиями использования территории

**Описание местоположения границ публичного сервитута в целях складирования
строительных и иных материалов, возведения некапитальных строений, сооружений
(включая ограждения, бытовки, навесы) и размещения строительной техники, которые
необходимы для обеспечения строительства, линейного объекта системы газоснабжения
местного значения «Газопровод межпоселковый ГРС Валдай-2 - д. Шуя - д. Нелюшка - д.
Терехово Валдайского района Новгородской области»**

(наименование объекта, местоположение границ которого описано)

Сведения о местоположении границ объекта

1	2	3	4	5	6
874	520983,75	2303110,31	Аналитический метод	0,10	-
875	521009,11	2303076,01	Аналитический метод	0,10	-
876	521034,35	2303054,68	Аналитический метод	0,10	-
877	521092,05	2303016,56	Аналитический метод	0,10	-
878	521115,03	2303000,62	Аналитический метод	0,10	-
879	521220,59	2302898,66	Аналитический метод	0,10	-
880	521264,69	2302850,99	Аналитический метод	0,10	-
881	521296,00	2302802,88	Аналитический метод	0,10	-
882	521325,09	2302773,59	Аналитический метод	0,10	-
883	521351,00	2302757,81	Аналитический метод	0,10	-
884	521373,90	2302743,69	Аналитический метод	0,10	-
885	521397,31	2302734,72	Аналитический метод	0,10	-
886	521414,84	2302732,60	Аналитический метод	0,10	-
887	521414,50	2302718,88	Аналитический метод	0,10	-
888	521411,60	2302718,89	Аналитический метод	0,10	-
889	521411,22	2302707,14	Аналитический метод	0,10	-
890	521461,18	2302705,91	Аналитический метод	0,10	-
891	521598,30	2302699,19	Аналитический метод	0,10	-
892	521646,28	2302694,94	Аналитический метод	0,10	-
893	521655,65	2302694,11	Аналитический метод	0,10	-
894	521658,13	2302693,89	Аналитический метод	0,10	-

ГРАФИЧЕСКОЕ ОПИСАНИЕ

местоположения границ населенных пунктов, территориальных зон,
особо охраняемых природных территорий,
зон с особыми условиями использования территории

**Описание местоположения границ публичного сервитута в целях складирования
строительных и иных материалов, возведения некапитальных строений, сооружений
(включая ограждения, бытовки, навесы) и размещения строительной техники, которые
необходимы для обеспечения строительства, линейного объекта системы газоснабжения
местного значения «Газопровод межпоселковый ГРС Валдай-2 - д. Шуя - д. Нелюшка - д.
Терехово Валдайского района Новгородской области»**

(наименование объекта, местоположение границ которого описано)

Сведения о местоположении границ объекта

1	2	3	4	5	6
895	521667,73	2302693,04	Аналитический метод	0,10	-
896	521742,43	2302686,41	Аналитический метод	0,10	-
897	521828,52	2302673,45	Аналитический метод	0,10	-
898	521862,21	2302677,54	Аналитический метод	0,10	-
899	521875,94	2302681,63	Аналитический метод	0,10	-
900	521900,86	2302691,59	Аналитический метод	0,10	-
901	521922,80	2302695,71	Аналитический метод	0,10	-
902	521948,19	2302696,32	Аналитический метод	0,10	-
903	521968,80	2302695,45	Аналитический метод	0,10	-
904	522032,45	2302708,42	Аналитический метод	0,10	-
905	522085,17	2302731,81	Аналитический метод	0,10	-
906	522097,27	2302733,88	Аналитический метод	0,10	-
907	522105,47	2302732,59	Аналитический метод	0,10	-
908	522113,97	2302727,02	Аналитический метод	0,10	-
909	522136,23	2302702,33	Аналитический метод	0,10	-
910	522149,16	2302689,86	Аналитический метод	0,10	-
911	522176,23	2302670,64	Аналитический метод	0,10	-
912	522211,19	2302658,45	Аналитический метод	0,10	-
913	522241,48	2302660,31	Аналитический метод	0,10	-
914	522280,65	2302671,33	Аналитический метод	0,10	-
915	522319,82	2302668,28	Аналитический метод	0,10	-

ГРАФИЧЕСКОЕ ОПИСАНИЕ

местоположения границ населенных пунктов, территориальных зон,
особо охраняемых природных территорий,
зон с особыми условиями использования территории

**Описание местоположения границ публичного сервитута в целях складирования
строительных и иных материалов, возведения некапитальных строений, сооружений
(включая ограждения, бытовки, навесы) и размещения строительной техники, которые
необходимы для обеспечения строительства, линейного объекта системы газоснабжения
местного значения «Газопровод межпоселковый ГРС Валдай-2 - д. Шуя - д. Нелюшка - д.
Терехово Валдайского района Новгородской области»**

(наименование объекта, местоположение границ которого описано)

Сведения о местоположении границ объекта

1	2	3	4	5	6
916	522359,80	2302669,87	Аналитический метод	0,10	-
917	522397,36	2302678,29	Аналитический метод	0,10	-
918	522429,33	2302687,07	Аналитический метод	0,10	-
919	522464,29	2302702,22	Аналитический метод	0,10	-
920	522514,83	2302734,90	Аналитический метод	0,10	-
921	522556,75	2302746,59	Аналитический метод	0,10	-
922	522575,70	2302754,55	Аналитический метод	0,10	-
923	522586,39	2302757,14	Аналитический метод	0,10	-
924	522625,36	2302739,53	Аналитический метод	0,10	-
925	522664,36	2302731,55	Аналитический метод	0,10	-
926	522689,70	2302712,73	Аналитический метод	0,10	-
927	522703,37	2302702,57	Аналитический метод	0,10	-
928	522729,12	2302684,22	Аналитический метод	0,10	-
929	522757,85	2302657,99	Аналитический метод	0,10	-
930	522778,77	2302646,31	Аналитический метод	0,10	-
931	522819,76	2302624,02	Аналитический метод	0,10	-
932	522886,16	2302622,01	Аналитический метод	0,10	-
933	522965,34	2302582,19	Аналитический метод	0,10	-
934	523042,42	2302558,46	Аналитический метод	0,10	-
935	523175,75	2302513,03	Аналитический метод	0,10	-
936	523200,79	2302497,15	Аналитический метод	0,10	-

ГРАФИЧЕСКОЕ ОПИСАНИЕ

местоположения границ населенных пунктов, территориальных зон,
особо охраняемых природных территорий,
зон с особыми условиями использования территории

**Описание местоположения границ публичного сервитута в целях складирования
строительных и иных материалов, возведения некапитальных строений, сооружений
(включая ограждения, бытовки, навесы) и размещения строительной техники, которые
необходимы для обеспечения строительства, линейного объекта системы газоснабжения
местного значения «Газопровод межпоселковый ГРС Валдай-2 - д. Шуя - д. Нелюшка - д.
Терехово Валдайского района Новгородской области»**

(наименование объекта, местоположение границ которого описано)

Сведения о местоположении границ объекта

1	2	3	4	5	6
937	523201,66	2302487,62	Аналитический метод	0,10	-
938	523273,40	2302436,08	Аналитический метод	0,10	-
939	523291,93	2302429,21	Аналитический метод	0,10	-
940	523317,68	2302421,09	Аналитический метод	0,10	-
941	523379,40	2302403,57	Аналитический метод	0,10	-
725	523408,80	2302397,64	Аналитический метод	0,10	-
ПС1(52)					
942	523403,31	2302405,89	Аналитический метод	0,10	-
943	523403,90	2302408,83	Аналитический метод	0,10	-
944	523381,70	2302413,31	Аналитический метод	0,10	-
945	523332,91	2302427,20	Аналитический метод	0,10	-
946	523295,17	2302438,67	Аналитический метод	0,10	-
947	523278,52	2302444,85	Аналитический метод	0,10	-
948	523259,17	2302457,07	Аналитический метод	0,10	-
949	523211,20	2302493,09	Аналитический метод	0,10	-
950	523210,30	2302502,96	Аналитический метод	0,10	-
951	523180,10	2302522,11	Аналитический метод	0,10	-
952	523092,81	2302551,85	Аналитический метод	0,10	-
953	523101,81	2302557,42	Аналитический метод	0,10	-
954	523081,32	2302563,80	Аналитический метод	0,10	-
955	523080,75	2302555,93	Аналитический метод	0,10	-
956	523045,50	2302567,97	Аналитический метод	0,10	-

ГРАФИЧЕСКОЕ ОПИСАНИЕ

местоположения границ населенных пунктов, территориальных зон,
особо охраняемых природных территорий,
зон с особыми условиями использования территории

**Описание местоположения границ публичного сервитута в целях складирования
строительных и иных материалов, возведения некапитальных строений, сооружений
(включая ограждения, бытовки, навесы) и размещения строительной техники, которые
необходимы для обеспечения строительства, линейного объекта системы газоснабжения
местного значения «Газопровод межпоселковый ГРС Валдай-2 - д. Шуя - д. Нелюшка - д.
Терехово Валдайского района Новгородской области»**

(наименование объекта, местоположение границ которого описано)

Сведения о местоположении границ объекта

1	2	3	4	5	6
957	522969,08	2302591,50	Аналитический метод	0,10	-
958	522888,67	2302631,94	Аналитический метод	0,10	-
959	522822,44	2302633,94	Аналитический метод	0,10	-
960	522800,85	2302642,27	Аналитический метод	0,10	-
961	522816,83	2302633,58	Аналитический метод	0,10	-
962	522821,64	2302630,96	Аналитический метод	0,10	-
963	522887,92	2302628,96	Аналитический метод	0,10	-
964	522919,74	2302612,96	Аналитический метод	0,10	-
965	522947,98	2302598,75	Аналитический метод	0,10	-
966	522967,96	2302588,71	Аналитический метод	0,10	-
967	523013,46	2302574,70	Аналитический метод	0,10	-
968	523049,38	2302563,48	Аналитический метод	0,10	-
969	523075,20	2302554,68	Аналитический метод	0,10	-
970	523107,32	2302543,74	Аналитический метод	0,10	-
971	523133,86	2302534,70	Аналитический метод	0,10	-
972	523178,79	2302519,39	Аналитический метод	0,10	-
973	523207,44	2302501,21	Аналитический метод	0,10	-
974	523208,34	2302491,45	Аналитический метод	0,10	-
975	523234,19	2302472,89	Аналитический метод	0,10	-
976	523276,90	2302442,25	Аналитический метод	0,10	-
977	523297,08	2302434,92	Аналитический метод	0,10	-

ГРАФИЧЕСКОЕ ОПИСАНИЕ

местоположения границ населенных пунктов, территориальных зон,
особо охраняемых природных территорий,
зон с особыми условиями использования территории

**Описание местоположения границ публичного сервитута в целях складирования
строительных и иных материалов, возведения некапитальных строений, сооружений
(включая ограждения, бытовки, навесы) и размещения строительной техники, которые
необходимы для обеспечения строительства, линейного объекта системы газоснабжения
местного значения «Газопровод межпоселковый ГРС Валдай-2 - д. Шуя - д. Нелюшка - д.
Терехово Валдайского района Новгородской области»**

(наименование объекта, местоположение границ которого описано)

Сведения о местоположении границ объекта

1	2	3	4	5	6
978	523321,59	2302427,33	Аналитический метод	0,10	-
979	523361,82	2302415,79	Аналитический метод	0,10	-
980	523381,02	2302410,39	Аналитический метод	0,10	-
942	523403,31	2302405,89	Аналитический метод	0,10	-
ПС1(53)					
981	522778,39	2302654,58	Аналитический метод	0,10	-
982	522762,72	2302665,24	Аналитический метод	0,10	-
983	522694,02	2302722,98	Аналитический метод	0,10	-
984	522686,78	2302729,55	Аналитический метод	0,10	-
985	522669,09	2302740,52	Аналитический метод	0,10	-
986	522628,45	2302749,10	Аналитический метод	0,10	-
987	522587,08	2302767,60	Аналитический метод	0,10	-
988	522572,98	2302764,18	Аналитический метод	0,10	-
989	522553,46	2302756,06	Аналитический метод	0,10	-
990	522510,50	2302744,01	Аналитический метод	0,10	-
991	522459,55	2302711,06	Аналитический метод	0,10	-
992	522426,08	2302696,55	Аналитический метод	0,10	-
993	522394,94	2302687,99	Аналитический метод	0,10	-
994	522358,51	2302679,82	Аналитический метод	0,10	-
995	522320,01	2302678,30	Аналитический метод	0,10	-
996	522279,65	2302681,44	Аналитический метод	0,10	-
997	522239,80	2302670,23	Аналитический метод	0,10	-

ГРАФИЧЕСКОЕ ОПИСАНИЕ

местоположения границ населенных пунктов, территориальных зон,
особо охраняемых природных территорий,
зон с особыми условиями использования территории

**Описание местоположения границ публичного сервитута в целях складирования
строительных и иных материалов, возведения некапитальных строений, сооружений
(включая ограждения, бытовки, навесы) и размещения строительной техники, которые
необходимы для обеспечения строительства, линейного объекта системы газоснабжения
местного значения «Газопровод межпоселковый ГРС Валдай-2 - д. Шуя - д. Нелюшка - д.
Терехово Валдайского района Новгородской области»**

(наименование объекта, местоположение границ которого описано)

Сведения о местоположении границ объекта

1	2	3	4	5	6
998	522212,58	2302668,55	Аналитический метод	0,10	-
999	522180,86	2302679,61	Аналитический метод	0,10	-
1000	522155,56	2302697,58	Аналитический метод	0,10	-
1001	522143,43	2302709,28	Аналитический метод	0,10	-
1002	522120,64	2302734,60	Аналитический метод	0,10	-
1003	522109,15	2302742,14	Аналитический метод	0,10	-
1004	522097,20	2302744,01	Аналитический метод	0,10	-
1005	522082,00	2302741,41	Аналитический метод	0,10	-
1006	522029,39	2302718,00	Аналитический метод	0,10	-
1007	521968,00	2302705,50	Аналитический метод	0,10	-
1008	521948,28	2302706,33	Аналитический метод	0,10	-
1009	521921,74	2302705,69	Аналитический метод	0,10	-
1010	521906,26	2302702,78	Аналитический метод	0,10	-
1011	521872,70	2302691,10	Аналитический метод	0,10	-
1012	521860,17	2302687,37	Аналитический метод	0,10	-
1013	521828,88	2302683,57	Аналитический метод	0,10	-
1014	521743,55	2302696,35	Аналитический метод	0,10	-
1015	521668,61	2302703,00	Аналитический метод	0,10	-
1016	521659,01	2302703,85	Аналитический метод	0,10	-
1017	521656,53	2302704,07	Аналитический метод	0,10	-
1018	521647,16	2302704,90	Аналитический метод	0,10	-

ГРАФИЧЕСКОЕ ОПИСАНИЕ

местоположения границ населенных пунктов, территориальных зон,
особо охраняемых природных территорий,
зон с особыми условиями использования территории

**Описание местоположения границ публичного сервитута в целях складирования
строительных и иных материалов, возведения некапитальных строений, сооружений
(включая ограждения, бытовки, навесы) и размещения строительной техники, которые
необходимы для обеспечения строительства, линейного объекта системы газоснабжения
местного значения «Газопровод межпоселковый ГРС Валдай-2 - д. Шуя - д. Нелюшка - д.
Терехово Валдайского района Новгородской области»**

(наименование объекта, местоположение границ которого описано)

Сведения о местоположении границ объекта

1	2	3	4	5	6
1019	521598,99	2302709,17	Аналитический метод	0,10	-
1020	521461,55	2302715,90	Аналитический метод	0,10	-
1021	521449,14	2302716,21	Аналитический метод	0,10	-
1022	521455,46	2302721,98	Аналитический метод	0,10	-
1023	521436,96	2302721,98	Аналитический метод	0,10	-
1024	521443,12	2302716,36	Аналитический метод	0,10	-
1025	521418,46	2302716,99	Аналитический метод	0,10	-
1026	521418,38	2302713,97	Аналитический метод	0,10	-
1027	521429,62	2302713,69	Аналитический метод	0,10	-
1028	521460,61	2302712,92	Аналитический метод	0,10	-
1029	521494,20	2302711,30	Аналитический метод	0,10	-
1030	521522,74	2302709,90	Аналитический метод	0,10	-
1031	521557,11	2302708,22	Аналитический метод	0,10	-
1032	521583,58	2302706,92	Аналитический метод	0,10	-
1033	521614,60	2302704,77	Аналитический метод	0,10	-
1034	521647,56	2302701,85	Аналитический метод	0,10	-
1035	521677,25	2302699,22	Аналитический метод	0,10	-
1036	521708,48	2302696,45	Аналитический метод	0,10	-
1037	521743,22	2302693,37	Аналитический метод	0,10	-
1038	521797,25	2302685,95	Аналитический метод	0,10	-
1039	521828,70	2302680,52	Аналитический метод	0,10	-

ГРАФИЧЕСКОЕ ОПИСАНИЕ

местоположения границ населенных пунктов, территориальных зон,
особо охраняемых природных территорий,
зон с особыми условиями использования территории

**Описание местоположения границ публичного сервитута в целях складирования
строительных и иных материалов, возведения некапитальных строений, сооружений
(включая ограждения, бытовки, навесы) и размещения строительной техники, которые
необходимы для обеспечения строительства, линейного объекта системы газоснабжения
местного значения «Газопровод межпоселковый ГРС Валдай-2 - д. Шуя - д. Нелюшка - д.
Терехово Валдайского района Новгородской области»**

(наименование объекта, местоположение границ которого описано)

Сведения о местоположении границ объекта

1	2	3	4	5	6
1040	521841,26	2302682,04	Аналитический метод	0,10	-
1041	521860,78	2302684,42	Аналитический метод	0,10	-
1042	521873,67	2302688,26	Аналитический метод	0,10	-
1043	521890,32	2302694,71	Аналитический метод	0,10	-
1044	521898,82	2302698,33	Аналитический метод	0,10	-
1045	521922,06	2302702,69	Аналитический метод	0,10	-
1046	521948,25	2302703,33	Аналитический метод	0,10	-
1047	521968,24	2302702,48	Аналитический метод	0,10	-
1048	522030,31	2302715,13	Аналитический метод	0,10	-
1049	522083,04	2302738,54	Аналитический метод	0,10	-
1050	522097,22	2302740,97	Аналитический метод	0,10	-
1051	522107,95	2302739,29	Аналитический метод	0,10	-
1052	522118,62	2302732,34	Аналитический метод	0,10	-
1053	522141,27	2302707,20	Аналитический метод	0,10	-
1054	522153,64	2302695,26	Аналитический метод	0,10	-
1055	522179,47	2302676,92	Аналитический метод	0,10	-
1056	522212,16	2302665,52	Аналитический метод	0,10	-
1057	522240,30	2302667,26	Аналитический метод	0,10	-
1058	522279,95	2302678,41	Аналитический метод	0,10	-
1059	522319,95	2302675,30	Аналитический метод	0,10	-
1060	522358,90	2302676,84	Аналитический метод	0,10	-

ГРАФИЧЕСКОЕ ОПИСАНИЕ

местоположения границ населенных пунктов, территориальных зон,
особо охраняемых природных территорий,
зон с особыми условиями использования территории

**Описание местоположения границ публичного сервитута в целях складирования
строительных и иных материалов, возведения некапитальных строений, сооружений
(включая ограждения, бытовки, навесы) и размещения строительной техники, которые
необходимы для обеспечения строительства, линейного объекта системы газоснабжения
местного значения «Газопровод межпоселковый ГРС Валдай-2 - д. Шуя - д. Нелюшка - д.
Терехово Валдайского района Новгородской области»**

(наименование объекта, местоположение границ которого описано)

Сведения о местоположении границ объекта

1	2	3	4	5	6
1061	522395,66	2302685,08	Аналитический метод	0,10	-
1062	522413,48	2302689,98	Аналитический метод	0,10	-
1063	522427,08	2302693,72	Аналитический метод	0,10	-
1064	522460,97	2302708,41	Аналитический метод	0,10	-
1065	522511,83	2302741,30	Аналитический метод	0,10	-
1066	522554,45	2302753,22	Аналитический метод	0,10	-
1067	522573,71	2302761,28	Аналитический метод	0,10	-
1068	522586,79	2302764,44	Аналитический метод	0,10	-
1069	522627,53	2302746,23	Аналитический метод	0,10	-
1070	522667,56	2302737,90	Аналитический метод	0,10	-
1071	522712,79	2302704,29	Аналитический метод	0,10	-
1072	522733,52	2302689,68	Аналитический метод	0,10	-
1073	522761,72	2302663,85	Аналитический метод	0,10	-
981	522778,39	2302654,58	Аналитический метод	0,10	-
ПС1(54)					
1074	521421,88	2302733,91	Аналитический метод	0,10	-
1075	521422,08	2302741,80	Аналитический метод	0,10	-
1076	521399,73	2302744,50	Аналитический метод	0,10	-
1077	521378,35	2302752,69	Аналитический метод	0,10	-
1078	521356,23	2302766,34	Аналитический метод	0,10	-
1079	521331,33	2302781,50	Аналитический метод	0,10	-
1080	521303,82	2302809,20	Аналитический метод	0,10	-

ГРАФИЧЕСКОЕ ОПИСАНИЕ

местоположения границ населенных пунктов, территориальных зон,
особо охраняемых природных территорий,
зон с особыми условиями использования территории

**Описание местоположения границ публичного сервитута в целях складирования
строительных и иных материалов, возведения некапитальных строений, сооружений
(включая ограждения, бытовки, навесы) и размещения строительной техники, которые
необходимы для обеспечения строительства, линейного объекта системы газоснабжения
местного значения «Газопровод межпоселковый ГРС Валдай-2 - д. Шуя - д. Нелюшка - д.
Терехово Валдайского района Новгородской области»**

(наименование объекта, местоположение границ которого описано)

Сведения о местоположении границ объекта

1	2	3	4	5	6
1081	521272,61	2302857,15	Аналитический метод	0,10	-
1082	521227,74	2302905,66	Аналитический метод	0,10	-
1083	521121,43	2303008,35	Аналитический метод	0,10	-
1084	521096,75	2303025,63	Аналитический метод	0,10	-
1085	521038,89	2303061,67	Аналитический метод	0,10	-
1086	521016,62	2303082,67	Аналитический метод	0,10	-
1087	520991,49	2303116,66	Аналитический метод	0,10	-
1088	520945,82	2303167,05	Аналитический метод	0,10	-
1089	520912,21	2303215,66	Аналитический метод	0,10	-
1090	520878,48	2303284,01	Аналитический метод	0,10	-
1091	520869,15	2303320,49	Аналитический метод	0,10	-
1092	520872,28	2303379,83	Аналитический метод	0,10	-
1093	520879,06	2303433,47	Аналитический метод	0,10	-
1094	520879,22	2303458,63	Аналитический метод	0,10	-
1095	520869,29	2303380,13	Аналитический метод	0,10	-
1096	520866,13	2303320,19	Аналитический метод	0,10	-
1097	520875,65	2303282,96	Аналитический метод	0,10	-
1098	520897,25	2303239,19	Аналитический метод	0,10	-
1099	520906,73	2303220,00	Аналитический метод	0,10	-
1100	520909,62	2303214,14	Аналитический метод	0,10	-
1101	520925,15	2303191,68	Аналитический метод	0,10	-

ГРАФИЧЕСКОЕ ОПИСАНИЕ

местоположения границ населенных пунктов, территориальных зон,
особо охраняемых природных территорий,
зон с особыми условиями использования территории

**Описание местоположения границ публичного сервитута в целях складирования
строительных и иных материалов, возведения некапитальных строений, сооружений
(включая ограждения, бытовки, навесы) и размещения строительной техники, которые
необходимы для обеспечения строительства, линейного объекта системы газоснабжения
местного значения «Газопровод межпоселковый ГРС Валдай-2 - д. Шуя - д. Нелюшка - д.
Терехово Валдайского района Новгородской области»**

(наименование объекта, местоположение границ которого описано)

Сведения о местоположении границ объекта

1	2	3	4	5	6
1102	520932,71	2303180,74	Аналитический метод	0,10	-
1103	520952,72	2303154,97	Аналитический метод	0,10	-
1104	520982,74	2303121,84	Аналитический метод	0,10	-
1105	520989,41	2303114,42	Аналитический метод	0,10	-
1106	520996,91	2303104,29	Аналитический метод	0,10	-
1107	521014,37	2303080,67	Аналитический метод	0,10	-
1108	521024,63	2303071,00	Аналитический метод	0,10	-
1109	521037,05	2303059,29	Аналитический метод	0,10	-
1110	521069,87	2303038,76	Аналитический метод	0,10	-
1111	521094,62	2303023,28	Аналитический метод	0,10	-
1112	521105,23	2303016,02	Аналитический метод	0,10	-
1113	521119,49	2303006,04	Аналитический метод	0,10	-
1114	521168,12	2302959,14	Аналитический метод	0,10	-
1115	521223,86	2302905,39	Аналитический метод	0,10	-
1116	521263,82	2302863,15	Аналитический метод	0,10	-
1117	521270,27	2302855,25	Аналитический метод	0,10	-
1118	521301,47	2302807,30	Аналитический метод	0,10	-
1119	521329,46	2302779,13	Аналитический метод	0,10	-
1120	521353,48	2302764,50	Аналитический метод	0,10	-
1121	521377,02	2302749,99	Аналитический метод	0,10	-
1122	521399,01	2302741,57	Аналитический метод	0,10	-

ГРАФИЧЕСКОЕ ОПИСАНИЕ

местоположения границ населенных пунктов, территориальных зон,
особо охраняемых природных территорий,
зон с особыми условиями использования территории

**Описание местоположения границ публичного сервитута в целях складирования
строительных и иных материалов, возведения некапитальных строений, сооружений
(включая ограждения, бытовки, навесы) и размещения строительной техники, которые
необходимы для обеспечения строительства, линейного объекта системы газоснабжения
местного значения «Газопровод межпоселковый ГРС Валдай-2 - д. Шуя - д. Нелюшка - д.
Терехово Валдайского района Новгородской области»**

(наименование объекта, местоположение границ которого описано)

Сведения о местоположении границ объекта

1	2	3	4	5	6
1123	521419,01	2302739,15	Аналитический метод	0,10	-
1124	521418,88	2302733,95	Аналитический метод	0,10	-
1074	521421,88	2302733,91	Аналитический метод	0,10	-
ПС1(55)					
1125	520854,90	2303601,02	Аналитический метод	0,10	-
1126	520853,12	2303615,84	Аналитический метод	0,10	-
1127	520814,15	2303661,55	Аналитический метод	0,10	-
1128	520812,07	2303673,48	Аналитический метод	0,10	-
1129	520789,43	2303675,78	Аналитический метод	0,10	-
1130	520754,55	2303691,64	Аналитический метод	0,10	-
1131	520753,98	2303684,77	Аналитический метод	0,10	-
1132	520767,22	2303679,86	Аналитический метод	0,10	-
1133	520777,83	2303674,06	Аналитический метод	0,10	-
1134	520780,81	2303672,43	Аналитический метод	0,10	-
1135	520784,83	2303675,06	Аналитический метод	0,10	-
1136	520809,26	2303672,13	Аналитический метод	0,10	-
1137	520811,33	2303660,23	Аналитический метод	0,10	-
1138	520850,46	2303614,34	Аналитический метод	0,10	-
1125	520854,90	2303601,02	Аналитический метод	0,10	-
ПС1(56)					
1139	520244,05	2303503,08	Аналитический метод	0,10	-
1140	520290,57	2303515,50	Аналитический метод	0,10	-

ГРАФИЧЕСКОЕ ОПИСАНИЕ

местоположения границ населенных пунктов, территориальных зон,
особо охраняемых природных территорий,
зон с особыми условиями использования территории

**Описание местоположения границ публичного сервитута в целях складирования
строительных и иных материалов, возведения некапитальных строений, сооружений
(включая ограждения, бытовки, навесы) и размещения строительной техники, которые
необходимы для обеспечения строительства, линейного объекта системы газоснабжения
местного значения «Газопровод межпоселковый ГРС Валдай-2 - д. Шуя - д. Нелюшка - д.
Терехово Валдайского района Новгородской области»**

(наименование объекта, местоположение границ которого описано)

Сведения о местоположении границ объекта

1	2	3	4	5	6
1141	520342,65	2303526,88	Аналитический метод	0,10	-
1142	520347,00	2303524,82	Аналитический метод	0,10	-
1143	520387,12	2303533,18	Аналитический метод	0,10	-
1144	520421,13	2303531,19	Аналитический метод	0,10	-
1145	520435,85	2303530,32	Аналитический метод	0,10	-
1146	520439,85	2303530,46	Аналитический метод	0,10	-
1147	520441,16	2303555,19	Аналитический метод	0,10	-
1148	520465,12	2303555,79	Аналитический метод	0,10	-
1149	520484,69	2303578,34	Аналитический метод	0,10	-
1150	520500,36	2303596,41	Аналитический метод	0,10	-
1151	520515,38	2303606,87	Аналитический метод	0,10	-
1152	520550,52	2303596,55	Аналитический метод	0,10	-
1153	520555,06	2303610,77	Аналитический метод	0,10	-
1154	520561,49	2303619,19	Аналитический метод	0,10	-
1155	520587,71	2303645,92	Аналитический метод	0,10	-
1156	520614,59	2303674,15	Аналитический метод	0,10	-
1157	520626,23	2303686,38	Аналитический метод	0,10	-
1158	520646,24	2303688,25	Аналитический метод	0,10	-
1159	520657,45	2303686,76	Аналитический метод	0,10	-
1160	520705,02	2303677,61	Аналитический метод	0,10	-
1161	520738,75	2303669,21	Аналитический метод	0,10	-

ГРАФИЧЕСКОЕ ОПИСАНИЕ

местоположения границ населенных пунктов, территориальных зон,
особо охраняемых природных территорий,
зон с особыми условиями использования территории

**Описание местоположения границ публичного сервитута в целях складирования
строительных и иных материалов, возведения некапитальных строений, сооружений
(включая ограждения, бытовки, навесы) и размещения строительной техники, которые
необходимы для обеспечения строительства, линейного объекта системы газоснабжения
местного значения «Газопровод межпоселковый ГРС Валдай-2 - д. Шуя - д. Нелюшка - д.
Терехово Валдайского района Новгородской области»**

(наименование объекта, местоположение границ которого описано)

Сведения о местоположении границ объекта

1	2	3	4	5	6
1162	520764,70	2303661,90	Аналитический метод	0,10	-
1163	520765,48	2303662,41	Аналитический метод	0,10	-
1164	520761,81	2303664,26	Аналитический метод	0,10	-
1165	520754,14	2303667,38	Аналитический метод	0,10	-
1166	520748,95	2303669,27	Аналитический метод	0,10	-
1167	520739,54	2303672,11	Аналитический метод	0,10	-
1168	520731,59	2303673,99	Аналитический метод	0,10	-
1169	520707,35	2303680,22	Аналитический метод	0,10	-
1170	520657,93	2303689,72	Аналитический метод	0,10	-
1171	520646,30	2303691,27	Аналитический метод	0,10	-
1172	520624,84	2303689,26	Аналитический метод	0,10	-
1173	520575,07	2303634,50	Аналитический метод	0,10	-
1174	520560,48	2303620,51	Аналитический метод	0,10	-
1175	520555,79	2303613,43	Аналитический метод	0,10	-
1176	520550,56	2303596,91	Аналитический метод	0,10	-
1177	520534,29	2303603,18	Аналитический метод	0,10	-
1178	520534,21	2303604,47	Аналитический метод	0,10	-
1179	520517,48	2303609,38	Аналитический метод	0,10	-
1180	520511,02	2303604,74	Аналитический метод	0,10	-
1181	520509,68	2303603,38	Аналитический метод	0,10	-
1182	520503,45	2303599,96	Аналитический метод	0,10	-

ГРАФИЧЕСКОЕ ОПИСАНИЕ

местоположения границ населенных пунктов, территориальных зон,
особо охраняемых природных территорий,
зон с особыми условиями использования территории

**Описание местоположения границ публичного сервитута в целях складирования
строительных и иных материалов, возведения некапитальных строений, сооружений
(включая ограждения, бытовки, навесы) и размещения строительной техники, которые
необходимы для обеспечения строительства, линейного объекта системы газоснабжения
местного значения «Газопровод межпоселковый ГРС Валдай-2 - д. Шуя - д. Нелюшка - д.
Терехово Валдайского района Новгородской области»**

(наименование объекта, местоположение границ которого описано)

Сведения о местоположении границ объекта

1	2	3	4	5	6
1183	520498,34	2303598,66	Аналитический метод	0,10	-
1184	520479,29	2303572,66	Аналитический метод	0,10	-
1185	520476,03	2303568,74	Аналитический метод	0,10	-
1186	520465,49	2303560,09	Аналитический метод	0,10	-
1187	520458,39	2303556,40	Аналитический метод	0,10	-
1188	520447,16	2303555,36	Аналитический метод	0,10	-
1189	520439,63	2303555,16	Аналитический метод	0,10	-
1190	520437,47	2303530,38	Аналитический метод	0,10	-
1191	520435,95	2303530,33	Аналитический метод	0,10	-
1192	520423,12	2303531,61	Аналитический метод	0,10	-
1193	520418,92	2303532,79	Аналитический метод	0,10	-
1194	520415,48	2303534,44	Аналитический метод	0,10	-
1195	520386,91	2303536,20	Аналитический метод	0,10	-
1196	520347,38	2303527,96	Аналитический метод	0,10	-
1197	520343,00	2303530,03	Аналитический метод	0,10	-
1198	520288,68	2303518,10	Аналитический метод	0,10	-
1199	520136,16	2303477,32	Аналитический метод	0,10	-
1200	519997,89	2303414,44	Аналитический метод	0,10	-
1201	519934,11	2303385,43	Аналитический метод	0,10	-
1202	519890,00	2303435,59	Аналитический метод	0,10	-
1203	519903,77	2303459,51	Аналитический метод	0,10	-

ГРАФИЧЕСКОЕ ОПИСАНИЕ

местоположения границ населенных пунктов, территориальных зон,
особо охраняемых природных территорий,
зон с особыми условиями использования территории

**Описание местоположения границ публичного сервитута в целях складирования
строительных и иных материалов, возведения некапитальных строений, сооружений
(включая ограждения, бытовки, навесы) и размещения строительной техники, которые
необходимы для обеспечения строительства, линейного объекта системы газоснабжения
местного значения «Газопровод межпоселковый ГРС Валдай-2 - д. Шуя - д. Нелюшка - д.
Терехово Валдайского района Новгородской области»**

(наименование объекта, местоположение границ которого описано)

Сведения о местоположении границ объекта

1	2	3	4	5	6
1204	519901,26	2303480,71	Аналитический метод	0,10	-
1205	519899,43	2303483,50	Аналитический метод	0,10	-
1206	519879,95	2303470,43	Аналитический метод	0,10	-
1207	519892,84	2303453,46	Аналитический метод	0,10	-
1208	519884,14	2303438,19	Аналитический метод	0,10	-
1209	519868,93	2303457,38	Аналитический метод	0,10	-
1210	519860,47	2303457,36	Аналитический метод	0,10	-
1211	519871,61	2303442,11	Аналитический метод	0,10	-
1212	519887,39	2303434,02	Аналитический метод	0,10	-
1213	519933,33	2303381,78	Аналитический метод	0,10	-
1214	520121,80	2303467,49	Аналитический метод	0,10	-
1215	520137,31	2303474,54	Аналитический метод	0,10	-
1139	520244,05	2303503,08	Аналитический метод	0,10	-
ПС1(57)					
1216	520500,76	2303585,34	Аналитический метод	0,10	-
1217	520504,30	2303593,36	Аналитический метод	0,10	-
1218	520506,65	2303595,71	Аналитический метод	0,10	-
1219	520509,82	2303594,47	Аналитический метод	0,10	-
1220	520516,63	2303599,21	Аналитический метод	0,10	-
1221	520552,82	2303588,58	Аналитический метод	0,10	-
1222	520558,66	2303608,89	Аналитический метод	0,10	-
1223	520553,14	2303591,61	Аналитический метод	0,10	-

ГРАФИЧЕСКОЕ ОПИСАНИЕ

местоположения границ населенных пунктов, территориальных зон,
особо охраняемых природных территорий,
зон с особыми условиями использования территории

**Описание местоположения границ публичного сервитута в целях складирования
строительных и иных материалов, возведения некапитальных строений, сооружений
(включая ограждения, бытовки, навесы) и размещения строительной техники, которые
необходимы для обеспечения строительства, линейного объекта системы газоснабжения
местного значения «Газопровод межпоселковый ГРС Валдай-2 - д. Шуя - д. Нелюшка - д.
Терехово Валдайского района Новгородской области»**

(наименование объекта, местоположение границ которого описано)

Сведения о местоположении границ объекта

1	2	3	4	5	6
1224	520516,09	2303602,50	Аналитический метод	0,10	-
1225	520503,06	2303593,42	Аналитический метод	0,10	-
1226	520487,71	2303575,72	Аналитический метод	0,10	-
1227	520467,32	2303552,22	Аналитический метод	0,10	-
1228	520468,77	2303552,40	Аналитический метод	0,10	-
1229	520471,54	2303555,64	Аналитический метод	0,10	-
1230	520480,49	2303557,97	Аналитический метод	0,10	-
1216	520500,76	2303585,34	Аналитический метод	0,10	-
ПС1(58)					
1231	520444,86	2303549,49	Аналитический метод	0,10	-
1232	520463,45	2303551,75	Аналитический метод	0,10	-
1233	520444,96	2303551,29	Аналитический метод	0,10	-
1231	520444,86	2303549,49	Аналитический метод	0,10	-
ПС1(59)					
1234	520139,68	2303467,93	Аналитический метод	0,10	-
1235	520291,04	2303508,38	Аналитический метод	0,10	-
1236	520341,82	2303519,53	Аналитический метод	0,10	-
1237	520346,14	2303517,49	Аналитический метод	0,10	-
1238	520387,64	2303526,14	Аналитический метод	0,10	-
1239	520435,76	2303523,32	Аналитический метод	0,10	-
1240	520441,38	2303523,48	Аналитический метод	0,10	-
1241	520441,57	2303526,51	Аналитический метод	0,10	-

ГРАФИЧЕСКОЕ ОПИСАНИЕ

местоположения границ населенных пунктов, территориальных зон,
особо охраняемых природных территорий,
зон с особыми условиями использования территории

**Описание местоположения границ публичного сервитута в целях складирования
строительных и иных материалов, возведения некапитальных строений, сооружений
(включая ограждения, бытовки, навесы) и размещения строительной техники, которые
необходимы для обеспечения строительства, линейного объекта системы газоснабжения
местного значения «Газопровод межпоселковый ГРС Валдай-2 - д. Шуя - д. Нелюшка - д.
Терехово Валдайского района Новгородской области»**

(наименование объекта, местоположение границ которого описано)

Сведения о местоположении границ объекта

1	2	3	4	5	6
1242	520443,94	2303526,47	Аналитический метод	0,10	-
1243	520444,02	2303531,38	Аналитический метод	0,10	-
1244	520444,60	2303544,48	Аналитический метод	0,10	-
1245	520443,65	2303526,58	Аналитический метод	0,10	-
1246	520435,80	2303526,32	Аналитический метод	0,10	-
1247	520420,90	2303527,19	Аналитический метод	0,10	-
1248	520387,42	2303529,16	Аналитический метод	0,10	-
1249	520346,51	2303520,63	Аналитический метод	0,10	-
1250	520342,17	2303522,68	Аналитический метод	0,10	-
1251	520291,27	2303511,55	Аналитический метод	0,10	-
1252	520245,08	2303499,22	Аналитический метод	0,10	-
1253	520138,66	2303470,76	Аналитический метод	0,10	-
1254	520123,45	2303463,85	Аналитический метод	0,10	-
1255	519932,29	2303376,91	Аналитический метод	0,10	-
1256	519884,89	2303430,81	Аналитический метод	0,10	-
1257	519868,95	2303438,98	Аналитический метод	0,10	-
1258	519883,02	2303428,40	Аналитический метод	0,10	-
1259	519932,33	2303373,64	Аналитический метод	0,10	-
1260	520001,78	2303405,22	Аналитический метод	0,10	-
1234	520139,68	2303467,93	Аналитический метод	0,10	-
ПС1(60)					
1261	519798,23	2303433,32	Аналитический метод	0,10	-

ГРАФИЧЕСКОЕ ОПИСАНИЕ

местоположения границ населенных пунктов, территориальных зон,
особо охраняемых природных территорий,
зон с особыми условиями использования территории

**Описание местоположения границ публичного сервитута в целях в целях складирования
строительных и иных материалов, возведения некапитальных строений, сооружений
(включая ограждения, бытовки, навесы) и размещения строительной техники, которые
необходимы для обеспечения строительства, линейного объекта системы газоснабжения
местного значения «Газопровод межпоселковый ГРС Валдай-2 - д. Шуя - д. Нелюшка - д.
Терехово Валдайского района Новгородской области»**

(наименование объекта, местоположение границ которого описано)

Сведения о местоположении границ объекта

1	2	3	4	5	6
1262	519838,97	2303461,39	Аналитический метод	0,10	-
1263	519846,81	2303468,48	Аналитический метод	0,10	-
1264	519850,45	2303471,07	Аналитический метод	0,10	-
1265	519851,78	2303469,24	Аналитический метод	0,10	-
1266	519853,99	2303470,70	Аналитический метод	0,10	-
1267	519852,05	2303473,91	Аналитический метод	0,10	-
1268	519796,70	2303435,91	Аналитический метод	0,10	-
1269	519747,37	2303400,85	Аналитический метод	0,10	-
1270	519642,72	2303329,86	Аналитический метод	0,10	-
1271	519663,34	2303343,82	Аналитический метод	0,10	-
1272	519705,48	2303372,37	Аналитический метод	0,10	-
1273	519740,16	2303395,85	Аналитический метод	0,10	-
1274	519747,66	2303400,21	Аналитический метод	0,10	-
1275	519772,60	2303417,09	Аналитический метод	0,10	-
1276	519791,98	2303430,18	Аналитический метод	0,10	-
1261	519798,23	2303433,32	Аналитический метод	0,10	-
ПС1(61)					
1277	519634,12	2303327,14	Аналитический метод	0,10	-
1278	519621,08	2303315,56	Аналитический метод	0,10	-
1279	519629,96	2303323,28	Аналитический метод	0,10	-
1277	519634,12	2303327,14	Аналитический метод	0,10	-
ПС1(62)					

ГРАФИЧЕСКОЕ ОПИСАНИЕ

местоположения границ населенных пунктов, территориальных зон,
особо охраняемых природных территорий,
зон с особыми условиями использования территории

**Описание местоположения границ публичного сервитута в целях складирования
строительных и иных материалов, возведения некапитальных строений, сооружений
(включая ограждения, бытовки, навесы) и размещения строительной техники, которые
необходимы для обеспечения строительства, линейного объекта системы газоснабжения
местного значения «Газопровод межпоселковый ГРС Валдай-2 - д. Шуя - д. Нелюшка - д.
Терехово Валдайского района Новгородской области»**

(наименование объекта, местоположение границ которого описано)

Сведения о местоположении границ объекта

1	2	3	4	5	6
1280	518941,99	2302796,73	Аналитический метод	0,10	-
1281	518952,89	2302815,73	Аналитический метод	0,10	-
1282	518954,64	2302816,75	Аналитический метод	0,10	-
1283	518956,87	2302817,30	Аналитический метод	0,10	-
1284	518962,53	2302824,62	Аналитический метод	0,10	-
1285	518968,70	2302832,60	Аналитический метод	0,10	-
1286	518974,96	2302839,59	Аналитический метод	0,10	-
1287	518981,29	2302846,61	Аналитический метод	0,10	-
1288	518994,36	2302859,59	Аналитический метод	0,10	-
1289	519002,91	2302869,05	Аналитический метод	0,10	-
1290	519008,80	2302875,47	Аналитический метод	0,10	-
1291	519029,00	2302894,46	Аналитический метод	0,10	-
1292	519038,60	2302903,60	Аналитический метод	0,10	-
1293	519054,33	2302918,67	Аналитический метод	0,10	-
1294	519069,41	2302931,84	Аналитический метод	0,10	-
1295	519084,83	2302946,20	Аналитический метод	0,10	-
1296	519099,44	2302959,41	Аналитический метод	0,10	-
1297	519117,69	2302974,59	Аналитический метод	0,10	-
1298	519125,73	2302981,10	Аналитический метод	0,10	-
1299	519133,80	2302987,63	Аналитический метод	0,10	-
1300	519146,47	2302996,62	Аналитический метод	0,10	-

ГРАФИЧЕСКОЕ ОПИСАНИЕ

местоположения границ населенных пунктов, территориальных зон,
особо охраняемых природных территорий,
зон с особыми условиями использования территории

**Описание местоположения границ публичного сервитута в целях складирования
строительных и иных материалов, возведения некапитальных строений, сооружений
(включая ограждения, бытовки, навесы) и размещения строительной техники, которые
необходимы для обеспечения строительства, линейного объекта системы газоснабжения
местного значения «Газопровод межпоселковый ГРС Валдай-2 - д. Шуя - д. Нелюшка - д.
Терехово Валдайского района Новгородской области»**

(наименование объекта, местоположение границ которого описано)

Сведения о местоположении границ объекта

1	2	3	4	5	6
1301	519163,22	2303008,59	Аналитический метод	0,10	-
1302	519187,10	2303024,74	Аналитический метод	0,10	-
1303	519224,50	2303049,93	Аналитический метод	0,10	-
1304	519244,75	2303063,66	Аналитический метод	0,10	-
1305	519261,80	2303075,23	Аналитический метод	0,10	-
1306	519301,65	2303102,25	Аналитический метод	0,10	-
1307	519284,14	2303094,00	Аналитический метод	0,10	-
1308	519219,27	2303049,77	Аналитический метод	0,10	-
1309	519210,66	2303044,23	Аналитический метод	0,10	-
1310	519188,20	2303029,10	Аналитический метод	0,10	-
1311	519159,96	2303008,66	Аналитический метод	0,10	-
1312	519132,05	2302988,51	Аналитический метод	0,10	-
1313	519119,25	2302978,15	Аналитический метод	0,10	-
1314	519107,35	2302968,41	Аналитический метод	0,10	-
1315	519095,81	2302958,33	Аналитический метод	0,10	-
1316	519078,32	2302943,07	Аналитический метод	0,10	-
1317	519056,92	2302924,92	Аналитический метод	0,10	-
1318	519027,85	2302897,22	Аналитический метод	0,10	-
1319	518994,64	2302863,86	Аналитический метод	0,10	-
1320	518972,84	2302841,85	Аналитический метод	0,10	-
1321	518965,19	2302832,13	Аналитический метод	0,10	-

ГРАФИЧЕСКОЕ ОПИСАНИЕ

местоположения границ населенных пунктов, территориальных зон,
особо охраняемых природных территорий,
зон с особыми условиями использования территории

**Описание местоположения границ публичного сервитута в целях складирования
строительных и иных материалов, возведения некапитальных строений, сооружений
(включая ограждения, бытовки, навесы) и размещения строительной техники, которые
необходимы для обеспечения строительства, линейного объекта системы газоснабжения
местного значения «Газопровод межпоселковый ГРС Валдай-2 - д. Шуя - д. Нелюшка - д.
Терехово Валдайского района Новгородской области»**

(наименование объекта, местоположение границ которого описано)

Сведения о местоположении границ объекта

1	2	3	4	5	6
1322	518955,43	2302820,08	Аналитический метод	0,10	-
1323	518947,65	2302807,62	Аналитический метод	0,10	-
1324	518941,21	2302795,61	Аналитический метод	0,10	-
1325	518929,10	2302771,61	Аналитический метод	0,10	-
1326	518923,34	2302759,17	Аналитический метод	0,10	-
1327	518917,72	2302747,34	Аналитический метод	0,10	-
1328	518916,59	2302743,90	Аналитический метод	0,10	-
1329	518909,92	2302724,72	Аналитический метод	0,10	-
1330	518899,32	2302697,06	Аналитический метод	0,10	-
1331	518892,72	2302679,89	Аналитический метод	0,10	-
1332	518884,05	2302654,45	Аналитический метод	0,10	-
1333	518870,01	2302608,91	Аналитический метод	0,10	-
1334	518866,09	2302597,55	Аналитический метод	0,10	-
1335	518851,80	2302555,20	Аналитический метод	0,10	-
1336	518844,37	2302534,56	Аналитический метод	0,10	-
1337	518832,32	2302503,24	Аналитический метод	0,10	-
1338	518818,20	2302480,38	Аналитический метод	0,10	-
1339	518806,61	2302463,39	Аналитический метод	0,10	-
1340	518790,08	2302445,55	Аналитический метод	0,10	-
1341	518767,66	2302428,49	Аналитический метод	0,10	-
1342	518764,22	2302426,44	Аналитический метод	0,10	-

ГРАФИЧЕСКОЕ ОПИСАНИЕ

местоположения границ населенных пунктов, территориальных зон,
особо охраняемых природных территорий,
зон с особыми условиями использования территории

**Описание местоположения границ публичного сервитута в целях складирования
строительных и иных материалов, возведения некапитальных строений, сооружений
(включая ограждения, бытовки, навесы) и размещения строительной техники, которые
необходимы для обеспечения строительства, линейного объекта системы газоснабжения
местного значения «Газопровод межпоселковый ГРС Валдай-2 - д. Шуя - д. Нелюшка - д.
Терехово Валдайского района Новгородской области»**

(наименование объекта, местоположение границ которого описано)

Сведения о местоположении границ объекта

1	2	3	4	5	6
1343	518726,24	2302406,52	Аналитический метод	0,10	-
1344	518711,63	2302399,35	Аналитический метод	0,10	-
1345	518691,33	2302390,55	Аналитический метод	0,10	-
1346	518689,91	2302390,35	Аналитический метод	0,10	-
1347	518687,83	2302390,69	Аналитический метод	0,10	-
1348	518683,99	2302392,06	Аналитический метод	0,10	-
1349	518681,61	2302393,52	Аналитический метод	0,10	-
1350	518674,04	2302398,42	Аналитический метод	0,10	-
1351	518675,92	2302396,60	Аналитический метод	0,10	-
1352	518680,28	2302392,85	Аналитический метод	0,10	-
1353	518682,88	2302390,60	Аналитический метод	0,10	-
1354	518683,91	2302390,00	Аналитический метод	0,10	-
1355	518689,76	2302389,79	Аналитический метод	0,10	-
1356	518695,36	2302391,33	Аналитический метод	0,10	-
1357	518703,21	2302393,44	Аналитический метод	0,10	-
1358	518708,22	2302395,08	Аналитический метод	0,10	-
1359	518726,00	2302402,49	Аналитический метод	0,10	-
1360	518745,55	2302412,55	Аналитический метод	0,10	-
1361	518750,81	2302415,62	Аналитический метод	0,10	-
1362	518756,01	2302418,66	Аналитический метод	0,10	-
1363	518761,16	2302421,68	Аналитический метод	0,10	-

ГРАФИЧЕСКОЕ ОПИСАНИЕ

местоположения границ населенных пунктов, территориальных зон,
особо охраняемых природных территорий,
зон с особыми условиями использования территории

**Описание местоположения границ публичного сервитута в целях складирования
строительных и иных материалов, возведения некапитальных строений, сооружений
(включая ограждения, бытовки, навесы) и размещения строительной техники, которые
необходимы для обеспечения строительства, линейного объекта системы газоснабжения
местного значения «Газопровод межпоселковый ГРС Валдай-2 - д. Шуя - д. Нелюшка - д.
Терехово Валдайского района Новгородской области»**

(наименование объекта, местоположение границ которого описано)

Сведения о местоположении границ объекта

1	2	3	4	5	6
1364	518767,20	2302425,54	Аналитический метод	0,10	-
1365	518777,33	2302432,01	Аналитический метод	0,10	-
1366	518784,89	2302437,75	Аналитический метод	0,10	-
1367	518792,13	2302443,35	Аналитический метод	0,10	-
1368	518796,75	2302448,49	Аналитический метод	0,10	-
1369	518804,08	2302456,66	Аналитический метод	0,10	-
1370	518809,42	2302462,60	Аналитический метод	0,10	-
1371	518811,03	2302464,45	Аналитический метод	0,10	-
1372	518811,99	2302465,87	Аналитический метод	0,10	-
1373	518820,71	2302478,73	Аналитический метод	0,10	-
1374	518828,83	2302491,45	Аналитический метод	0,10	-
1375	518833,38	2302499,15	Аналитический метод	0,10	-
1376	518838,89	2302511,55	Аналитический метод	0,10	-
1377	518847,19	2302533,16	Аналитический метод	0,10	-
1378	518849,26	2302546,16	Аналитический метод	0,10	-
1379	518856,05	2302566,96	Аналитический метод	0,10	-
1380	518858,96	2302574,72	Аналитический метод	0,10	-
1381	518865,35	2302593,42	Аналитический метод	0,10	-
1382	518868,93	2302603,21	Аналитический метод	0,10	-
1383	518871,20	2302610,43	Аналитический метод	0,10	-
1384	518876,93	2302628,87	Аналитический метод	0,10	-

ГРАФИЧЕСКОЕ ОПИСАНИЕ

местоположения границ населенных пунктов, территориальных зон,
особо охраняемых природных территорий,
зон с особыми условиями использования территории

**Описание местоположения границ публичного сервитута в целях складирования
строительных и иных материалов, возведения некапитальных строений, сооружений
(включая ограждения, бытовки, навесы) и размещения строительной техники, которые
необходимы для обеспечения строительства, линейного объекта системы газоснабжения
местного значения «Газопровод межпоселковый ГРС Валдай-2 - д. Шуя - д. Нелюшка - д.
Терехово Валдайского района Новгородской области»**

(наименование объекта, местоположение границ которого описано)

Сведения о местоположении границ объекта

1	2	3	4	5	6
1385	518884,61	2302653,73	Аналитический метод	0,10	-
1386	518891,59	2302673,67	Аналитический метод	0,10	-
1387	518900,18	2302697,96	Аналитический метод	0,10	-
1388	518908,77	2302720,17	Аналитический метод	0,10	-
1389	518918,29	2302747,95	Аналитический метод	0,10	-
1390	518931,40	2302775,85	Аналитический метод	0,10	-
1280	518941,99	2302796,73	Аналитический метод	0,10	-
ПС1(63)					
1391	518671,46	2302399,09	Аналитический метод	0,10	-
1392	518658,49	2302402,05	Аналитический метод	0,10	-
1393	518643,81	2302404,37	Аналитический метод	0,10	-
1394	518636,45	2302405,20	Аналитический метод	0,10	-
1395	518627,25	2302405,16	Аналитический метод	0,10	-
1396	518621,34	2302404,03	Аналитический метод	0,10	-
1397	518622,53	2302404,19	Аналитический метод	0,10	-
1398	518623,43	2302404,30	Аналитический метод	0,10	-
1399	518623,85	2302404,34	Аналитический метод	0,10	-
1400	518625,07	2302404,45	Аналитический метод	0,10	-
1401	518626,41	2302404,55	Аналитический метод	0,10	-
1402	518628,17	2302404,64	Аналитический метод	0,10	-
1403	518630,30	2302404,68	Аналитический метод	0,10	-
1404	518631,43	2302404,68	Аналитический метод	0,10	-

ГРАФИЧЕСКОЕ ОПИСАНИЕ

местоположения границ населенных пунктов, территориальных зон,
особо охраняемых природных территорий,
зон с особыми условиями использования территории

**Описание местоположения границ публичного сервитута в целях складирования
строительных и иных материалов, возведения некапитальных строений, сооружений
(включая ограждения, бытовки, навесы) и размещения строительной техники, которые
необходимы для обеспечения строительства, линейного объекта системы газоснабжения
местного значения «Газопровод межпоселковый ГРС Валдай-2 - д. Шуя - д. Нелюшка - д.
Терехово Валдайского района Новгородской области»**

(наименование объекта, местоположение границ которого описано)

Сведения о местоположении границ объекта

1	2	3	4	5	6
1405	518633,44	2302404,64	Аналитический метод	0,10	-
1406	518636,27	2302404,47	Аналитический метод	0,10	-
1407	518638,61	2302404,24	Аналитический метод	0,10	-
1408	518639,56	2302404,12	Аналитический метод	0,10	-
1409	518641,26	2302403,88	Аналитический метод	0,10	-
1410	518643,06	2302403,50	Аналитический метод	0,10	-
1411	518643,88	2302403,32	Аналитический метод	0,10	-
1412	518644,69	2302403,14	Аналитический метод	0,10	-
1413	518645,55	2302402,95	Аналитический метод	0,10	-
1414	518646,38	2302402,76	Аналитический метод	0,10	-
1415	518648,01	2302402,40	Аналитический метод	0,10	-
1416	518650,61	2302401,82	Аналитический метод	0,10	-
1417	518652,19	2302401,46	Аналитический метод	0,10	-
1418	518653,79	2302401,11	Аналитический метод	0,10	-
1419	518656,01	2302400,61	Аналитический метод	0,10	-
1420	518658,91	2302400,21	Аналитический метод	0,10	-
1421	518663,61	2302399,79	Аналитический метод	0,10	-
1422	518668,52	2302399,36	Аналитический метод	0,10	-
1391	518671,46	2302399,09	Аналитический метод	0,10	-
ПС1(64)					
1423	518557,97	2302377,59	Аналитический метод	0,10	-
1424	518569,80	2302377,80	Аналитический метод	0,10	-

ГРАФИЧЕСКОЕ ОПИСАНИЕ

местоположения границ населенных пунктов, территориальных зон,
особо охраняемых природных территорий,
зон с особыми условиями использования территории

**Описание местоположения границ публичного сервитута в целях складирования
строительных и иных материалов, возведения некапитальных строений, сооружений
(включая ограждения, бытовки, навесы) и размещения строительной техники, которые
необходимы для обеспечения строительства, линейного объекта системы газоснабжения
местного значения «Газопровод межпоселковый ГРС Валдай-2 - д. Шуя - д. Нелюшка - д.
Терехово Валдайского района Новгородской области»**

(наименование объекта, местоположение границ которого описано)

Сведения о местоположении границ объекта

1	2	3	4	5	6
1425	518573,87	2302377,99	Аналитический метод	0,10	-
1426	518579,94	2302378,90	Аналитический метод	0,10	-
1427	518585,50	2302380,45	Аналитический метод	0,10	-
1428	518590,18	2302382,34	Аналитический метод	0,10	-
1429	518595,99	2302385,36	Аналитический метод	0,10	-
1430	518604,76	2302391,33	Аналитический метод	0,10	-
1431	518607,11	2302393,56	Аналитический метод	0,10	-
1432	518609,01	2302395,37	Аналитический метод	0,10	-
1433	518610,27	2302396,52	Аналитический метод	0,10	-
1434	518611,43	2302397,52	Аналитический метод	0,10	-
1435	518610,24	2302396,61	Аналитический метод	0,10	-
1436	518604,77	2302391,39	Аналитический метод	0,10	-
1437	518594,13	2302385,07	Аналитический метод	0,10	-
1438	518587,14	2302382,14	Аналитический метод	0,10	-
1439	518576,95	2302379,67	Аналитический метод	0,10	-
1440	518546,81	2302377,34	Аналитический метод	0,10	-
1441	518543,93	2302377,47	Аналитический метод	0,10	-
1442	518543,04	2302377,50	Аналитический метод	0,10	-
1443	518541,44	2302377,58	Аналитический метод	0,10	-
1444	518507,16	2302379,12	Аналитический метод	0,10	-
1445	518469,66	2302383,10	Аналитический метод	0,10	-

ГРАФИЧЕСКОЕ ОПИСАНИЕ

местоположения границ населенных пунктов, территориальных зон,
особо охраняемых природных территорий,
зон с особыми условиями использования территории

**Описание местоположения границ публичного сервитута в целях складирования
строительных и иных материалов, возведения некапитальных строений, сооружений
(включая ограждения, бытовки, навесы) и размещения строительной техники, которые
необходимы для обеспечения строительства, линейного объекта системы газоснабжения
местного значения «Газопровод межпоселковый ГРС Валдай-2 - д. Шуя - д. Нелюшка - д.
Терехово Валдайского района Новгородской области»**

(наименование объекта, местоположение границ которого описано)

Сведения о местоположении границ объекта

1	2	3	4	5	6
1446	518507,71	2302378,52	Аналитический метод	0,10	-
1447	518537,00	2302376,08	Аналитический метод	0,10	-
1448	518538,10	2302376,31	Аналитический метод	0,10	-
1449	518543,20	2302376,91	Аналитический метод	0,10	-
1450	518548,63	2302377,41	Аналитический метод	0,10	-
1451	518553,24	2302377,50	Аналитический метод	0,10	-
1423	518557,97	2302377,59	Аналитический метод	0,10	-
ПС1(65)					
1452	518465,53	2302383,54	Аналитический метод	0,10	-
1453	518462,45	2302383,87	Аналитический метод	0,10	-
1454	518431,54	2302386,97	Аналитический метод	0,10	-
1455	518389,60	2302392,13	Аналитический метод	0,10	-
1456	518366,37	2302395,37	Аналитический метод	0,10	-
1457	518313,03	2302401,55	Аналитический метод	0,10	-
1458	518264,62	2302404,91	Аналитический метод	0,10	-
1459	518247,94	2302405,03	Аналитический метод	0,10	-
1460	518231,96	2302404,69	Аналитический метод	0,10	-
1461	518203,64	2302403,29	Аналитический метод	0,10	-
1462	518192,32	2302401,30	Аналитический метод	0,10	-
1463	518181,94	2302399,04	Аналитический метод	0,10	-
1464	518176,66	2302398,00	Аналитический метод	0,10	-
1465	518170,52	2302396,59	Аналитический метод	0,10	-

ГРАФИЧЕСКОЕ ОПИСАНИЕ

местоположения границ населенных пунктов, территориальных зон,
особо охраняемых природных территорий,
зон с особыми условиями использования территории

**Описание местоположения границ публичного сервитута в целях складирования
строительных и иных материалов, возведения некапитальных строений, сооружений
(включая ограждения, бытовки, навесы) и размещения строительной техники, которые
необходимы для обеспечения строительства, линейного объекта системы газоснабжения
местного значения «Газопровод межпоселковый ГРС Валдай-2 - д. Шуя - д. Нелюшка - д.
Терехово Валдайского района Новгородской области»**

(наименование объекта, местоположение границ которого описано)

Сведения о местоположении границ объекта

1	2	3	4	5	6
1466	518164,08	2302394,10	Аналитический метод	0,10	-
1467	518169,12	2302372,31	Аналитический метод	0,10	-
1468	518159,30	2302370,13	Аналитический метод	0,10	-
1469	518135,35	2302360,88	Аналитический метод	0,10	-
1470	518114,56	2302351,59	Аналитический метод	0,10	-
1471	518090,98	2302339,16	Аналитический метод	0,10	-
1472	518066,47	2302326,90	Аналитический метод	0,10	-
1473	518047,32	2302316,97	Аналитический метод	0,10	-
1474	518036,98	2302311,68	Аналитический метод	0,10	-
1475	518024,36	2302304,93	Аналитический метод	0,10	-
1476	518001,32	2302293,76	Аналитический метод	0,10	-
1477	517979,54	2302283,36	Аналитический метод	0,10	-
1478	517964,15	2302275,68	Аналитический метод	0,10	-
1479	517973,50	2302279,57	Аналитический метод	0,10	-
1480	517985,06	2302284,41	Аналитический метод	0,10	-
1481	518017,10	2302299,13	Аналитический метод	0,10	-
1482	518057,69	2302321,73	Аналитический метод	0,10	-
1483	518090,70	2302338,31	Аналитический метод	0,10	-
1484	518121,95	2302353,98	Аналитический метод	0,10	-
1485	518156,99	2302367,14	Аналитический метод	0,10	-
1486	518169,42	2302371,03	Аналитический метод	0,10	-

ГРАФИЧЕСКОЕ ОПИСАНИЕ

местоположения границ населенных пунктов, территориальных зон,
особо охраняемых природных территорий,
зон с особыми условиями использования территории

**Описание местоположения границ публичного сервитута в целях складирования
строительных и иных материалов, возведения некапитальных строений, сооружений
(включая ограждения, бытовки, навесы) и размещения строительной техники, которые
необходимы для обеспечения строительства, линейного объекта системы газоснабжения
местного значения «Газопровод межпоселковый ГРС Валдай-2 - д. Шуя - д. Нелюшка - д.
Терехово Валдайского района Новгородской области»**

(наименование объекта, местоположение границ которого описано)

Сведения о местоположении границ объекта

1	2	3	4	5	6
1487	518164,41	2302392,96	Аналитический метод	0,10	-
1488	518169,14	2302394,75	Аналитический метод	0,10	-
1489	518200,49	2302402,16	Аналитический метод	0,10	-
1490	518236,27	2302402,58	Аналитический метод	0,10	-
1491	518267,12	2302403,42	Аналитический метод	0,10	-
1492	518303,15	2302400,55	Аналитический метод	0,10	-
1493	518320,09	2302399,93	Аналитический метод	0,10	-
1494	518334,51	2302398,27	Аналитический метод	0,10	-
1495	518352,43	2302396,05	Аналитический метод	0,10	-
1496	518373,12	2302393,20	Аналитический метод	0,10	-
1497	518392,95	2302390,79	Аналитический метод	0,10	-
1498	518416,38	2302388,25	Аналитический метод	0,10	-
1499	518458,23	2302383,86	Аналитический метод	0,10	-
1452	518465,53	2302383,54	Аналитический метод	0,10	-
ПС1(66)					
1500	518077,03	2302325,13	Аналитический метод	0,10	-
1501	518109,51	2302341,89	Аналитический метод	0,10	-
1502	518115,90	2302345,10	Аналитический метод	0,10	-
1503	518128,88	2302351,55	Аналитический метод	0,10	-
1504	518164,99	2302365,48	Аналитический метод	0,10	-
1505	518158,29	2302363,35	Аналитический метод	0,10	-
1506	518123,55	2302350,31	Аналитический метод	0,10	-

ГРАФИЧЕСКОЕ ОПИСАНИЕ

местоположения границ населенных пунктов, территориальных зон,
особо охраняемых природных территорий,
зон с особыми условиями использования территории

**Описание местоположения границ публичного сервитута в целях складирования
строительных и иных материалов, возведения некапитальных строений, сооружений
(включая ограждения, бытовки, навесы) и размещения строительной техники, которые
необходимы для обеспечения строительства, линейного объекта системы газоснабжения
местного значения «Газопровод межпоселковый ГРС Валдай-2 - д. Шуя - д. Нелюшка - д.
Терехово Валдайского района Новгородской области»**

(наименование объекта, местоположение границ которого описано)

Сведения о местоположении границ объекта

1	2	3	4	5	6
1507	518092,50	2302334,73	Аналитический метод	0,10	-
1508	518059,56	2302318,20	Аналитический метод	0,10	-
1509	518018,84	2302295,53	Аналитический метод	0,10	-
1510	518027,52	2302299,52	Аналитический метод	0,10	-
1500	518077,03	2302325,13	Аналитический метод	0,10	-
ПС1(67)					
1511	517840,57	2302234,30	Аналитический метод	0,10	-
1512	517814,00	2302228,05	Аналитический метод	0,10	-
1513	517801,08	2302223,19	Аналитический метод	0,10	-
1514	517816,16	2302226,42	Аналитический метод	0,10	-
1515	517873,92	2302240,84	Аналитический метод	0,10	-
1516	517911,04	2302249,70	Аналитический метод	0,10	-
1517	517905,42	2302248,50	Аналитический метод	0,10	-
1518	517902,92	2302247,97	Аналитический метод	0,10	-
1519	517880,95	2302243,33	Аналитический метод	0,10	-
1520	517863,28	2302239,40	Аналитический метод	0,10	-
1511	517840,57	2302234,30	Аналитический метод	0,10	-
ПС1(68)					
1521	517685,35	2302207,68	Аналитический метод	0,10	-
1522	517695,10	2302208,14	Аналитический метод	0,10	-
1523	517696,85	2302208,24	Аналитический метод	0,10	-
1524	517708,77	2302208,79	Аналитический метод	0,10	-

ГРАФИЧЕСКОЕ ОПИСАНИЕ

местоположения границ населенных пунктов, территориальных зон,
особо охраняемых природных территорий,
зон с особыми условиями использования территории

**Описание местоположения границ публичного сервитута в целях складирования
строительных и иных материалов, возведения некапитальных строений, сооружений
(включая ограждения, бытовки, навесы) и размещения строительной техники, которые
необходимы для обеспечения строительства, линейного объекта системы газоснабжения
местного значения «Газопровод межпоселковый ГРС Валдай-2 - д. Шуя - д. Нелюшка - д.
Терехово Валдайского района Новгородской области»**

(наименование объекта, местоположение границ которого описано)

Сведения о местоположении границ объекта

1	2	3	4	5	6
1525	517751,42	2302214,06	Аналитический метод	0,10	-
1526	517759,73	2302215,94	Аналитический метод	0,10	-
1527	517762,77	2302217,11	Аналитический метод	0,10	-
1528	517773,34	2302219,00	Аналитический метод	0,10	-
1529	517798,68	2302222,78	Аналитический метод	0,10	-
1530	517696,78	2302208,24	Аналитический метод	0,10	-
1531	517661,64	2302207,22	Аналитический метод	0,10	-
1532	517661,26	2302212,10	Аналитический метод	0,10	-
1533	517641,22	2302211,19	Аналитический метод	0,10	-
1534	517638,53	2302210,90	Аналитический метод	0,10	-
1535	517621,44	2302208,77	Аналитический метод	0,10	-
1536	517621,34	2302210,38	Аналитический метод	0,10	-
1537	517615,36	2302209,87	Аналитический метод	0,10	-
1538	517615,43	2302208,66	Аналитический метод	0,10	-
1539	517612,15	2302208,44	Аналитический метод	0,10	-
1540	517610,01	2302203,17	Аналитический метод	0,10	-
1541	517661,71	2302206,21	Аналитический метод	0,10	-
1521	517685,35	2302207,68	Аналитический метод	0,10	-
ПС1(69)					
1542	517448,02	2302216,37	Аналитический метод	0,10	-
1543	517491,61	2302220,22	Аналитический метод	0,10	-
1544	517559,01	2302226,56	Аналитический метод	0,10	-

ГРАФИЧЕСКОЕ ОПИСАНИЕ

местоположения границ населенных пунктов, территориальных зон,
особо охраняемых природных территорий,
зон с особыми условиями использования территории

**Описание местоположения границ публичного сервитута в целях складирования
строительных и иных материалов, возведения некапитальных строений, сооружений
(включая ограждения, бытовки, навесы) и размещения строительной техники, которые
необходимы для обеспечения строительства, линейного объекта системы газоснабжения
местного значения «Газопровод межпоселковый ГРС Валдай-2 - д. Шуя - д. Нелюшка - д.
Терехово Валдайского района Новгородской области»**

(наименование объекта, местоположение границ которого описано)

Сведения о местоположении границ объекта

1	2	3	4	5	6
1545	517629,75	2302233,20	Аналитический метод	0,10	-
1546	517656,08	2302235,25	Аналитический метод	0,10	-
1547	517663,44	2302235,98	Аналитический метод	0,10	-
1548	517663,21	2302239,01	Аналитический метод	0,10	-
1549	517625,85	2302235,85	Аналитический метод	0,10	-
1550	517608,31	2302233,85	Аналитический метод	0,10	-
1551	517435,10	2302217,36	Аналитический метод	0,10	-
1552	517427,60	2302216,65	Аналитический метод	0,10	-
1553	517370,86	2302211,22	Аналитический метод	0,10	-
1554	517337,71	2302208,15	Аналитический метод	0,10	-
1555	517292,57	2302205,41	Аналитический метод	0,10	-
1556	517236,90	2302200,84	Аналитический метод	0,10	-
1557	517214,87	2302198,20	Аналитический метод	0,10	-
1558	517155,23	2302193,86	Аналитический метод	0,10	-
1559	517135,59	2302189,72	Аналитический метод	0,10	-
1560	517110,96	2302185,55	Аналитический метод	0,10	-
1561	517104,04	2302183,01	Аналитический метод	0,10	-
1562	517115,04	2302184,98	Аналитический метод	0,10	-
1563	517136,88	2302188,90	Аналитический метод	0,10	-
1564	517148,93	2302191,07	Аналитический метод	0,10	-
1565	517172,82	2302192,74	Аналитический метод	0,10	-

ГРАФИЧЕСКОЕ ОПИСАНИЕ

местоположения границ населенных пунктов, территориальных зон,
особо охраняемых природных территорий,
зон с особыми условиями использования территории

**Описание местоположения границ публичного сервитута в целях складирования
строительных и иных материалов, возведения некапитальных строений, сооружений
(включая ограждения, бытовки, навесы) и размещения строительной техники, которые
необходимы для обеспечения строительства, линейного объекта системы газоснабжения
местного значения «Газопровод межпоселковый ГРС Валдай-2 - д. Шуя - д. Нелюшка - д.
Терехово Валдайского района Новгородской области»**

(наименование объекта, местоположение границ которого описано)

Сведения о местоположении границ объекта

1	2	3	4	5	6
1566	517186,00	2302195,20	Аналитический метод	0,10	-
1567	517189,11	2302195,54	Аналитический метод	0,10	-
1568	517202,87	2302196,07	Аналитический метод	0,10	-
1569	517216,51	2302196,60	Аналитический метод	0,10	-
1570	517236,19	2302197,99	Аналитический метод	0,10	-
1571	517243,84	2302198,53	Аналитический метод	0,10	-
1572	517257,93	2302200,19	Аналитический метод	0,10	-
1573	517272,10	2302201,86	Аналитический метод	0,10	-
1574	517327,25	2302206,26	Аналитический метод	0,10	-
1575	517363,24	2302209,22	Аналитический метод	0,10	-
1576	517398,59	2302212,22	Аналитический метод	0,10	-
1542	517448,02	2302216,37	Аналитический метод	0,10	-
ПС1(70)					
1577	517092,90	2302178,59	Аналитический метод	0,10	-
1578	517082,85	2302174,61	Аналитический метод	0,10	-
1579	517065,21	2302164,49	Аналитический метод	0,10	-
1577	517092,90	2302178,59	Аналитический метод	0,10	-
ПС1(71)					
1580	517046,31	2302152,11	Аналитический метод	0,10	-
1581	517065,09	2302164,41	Аналитический метод	0,10	-
1582	517055,53	2302158,93	Аналитический метод	0,10	-
1580	517046,31	2302152,11	Аналитический метод	0,10	-
ПС1(72)					

ГРАФИЧЕСКОЕ ОПИСАНИЕ

местоположения границ населенных пунктов, территориальных зон,
особо охраняемых природных территорий,
зон с особыми условиями использования территории

**Описание местоположения границ публичного сервитута в целях складирования
строительных и иных материалов, возведения некапитальных строений, сооружений
(включая ограждения, бытовки, навесы) и размещения строительной техники, которые
необходимы для обеспечения строительства, линейного объекта системы газоснабжения
местного значения «Газопровод межпоселковый ГРС Валдай-2 - д. Шуя - д. Нелюшка - д.
Терехово Валдайского района Новгородской области»**

(наименование объекта, местоположение границ которого описано)

Сведения о местоположении границ объекта

1	2	3	4	5	6
1583	517012,98	2302120,83	Аналитический метод	0,10	-
1584	517035,50	2302141,52	Аналитический метод	0,10	-
1585	517046,22	2302152,04	Аналитический метод	0,10	-
1586	517017,41	2302125,25	Аналитический метод	0,10	-
1587	517008,25	2302116,38	Аналитический метод	0,10	-
1588	516983,29	2302090,62	Аналитический метод	0,10	-
1589	516969,35	2302076,51	Аналитический метод	0,10	-
1590	516974,79	2302081,89	Аналитический метод	0,10	-
1591	516989,02	2302096,01	Аналитический метод	0,10	-
1592	517000,27	2302107,73	Аналитический метод	0,10	-
1583	517012,98	2302120,83	Аналитический метод	0,10	-
ПС1(73)					
1593	516835,15	2301973,85	Аналитический метод	0,10	-
1594	516860,47	2301981,55	Аналитический метод	0,10	-
1595	516880,58	2301991,91	Аналитический метод	0,10	-
1596	516903,55	2302008,74	Аналитический метод	0,10	-
1597	516924,59	2302031,16	Аналитический метод	0,10	-
1598	516929,47	2302036,13	Аналитический метод	0,10	-
1599	516922,83	2302029,41	Аналитический метод	0,10	-
1600	516881,70	2301993,56	Аналитический метод	0,10	-
1601	516865,32	2301984,88	Аналитический метод	0,10	-
1602	516858,76	2301981,81	Аналитический метод	0,10	-

ГРАФИЧЕСКОЕ ОПИСАНИЕ

местоположения границ населенных пунктов, территориальных зон,
особо охраняемых природных территорий,
зон с особыми условиями использования территории

**Описание местоположения границ публичного сервитута в целях в целях складирования
строительных и иных материалов, возведения некапитальных строений, сооружений
(включая ограждения, бытовки, навесы) и размещения строительной техники, которые
необходимы для обеспечения строительства, линейного объекта системы газоснабжения
местного значения «Газопровод межпоселковый ГРС Валдай-2 - д. Шуя - д. Нелюшка - д.
Терехово Валдайского района Новгородской области»**

(наименование объекта, местоположение границ которого описано)

Сведения о местоположении границ объекта

1	2	3	4	5	6
1603	516836,99	2301976,38	Аналитический метод	0,10	-
1604	516817,68	2301974,88	Аналитический метод	0,10	-
1605	516775,70	2301971,77	Аналитический метод	0,10	-
1606	516753,67	2301971,65	Аналитический метод	0,10	-
1607	516720,52	2301971,90	Аналитический метод	0,10	-
1608	516706,74	2301971,93	Аналитический метод	0,10	-
1609	516671,65	2301971,83	Аналитический метод	0,10	-
1610	516658,22	2301971,57	Аналитический метод	0,10	-
1611	516657,83	2301971,40	Аналитический метод	0,10	-
1612	516653,95	2301971,47	Аналитический метод	0,10	-
1613	516638,05	2301971,13	Аналитический метод	0,10	-
1614	516695,43	2301970,73	Аналитический метод	0,10	-
1615	516752,84	2301971,65	Аналитический метод	0,10	-
1616	516775,40	2301971,37	Аналитический метод	0,10	-
1617	516799,18	2301971,55	Аналитический метод	0,10	-
1618	516820,34	2301973,02	Аналитический метод	0,10	-
1593	516835,15	2301973,85	Аналитический метод	0,10	-
ПС1(74)					
1619	516403,68	2301949,46	Аналитический метод	0,10	-
1620	516412,45	2301955,21	Аналитический метод	0,10	-
1621	516443,71	2301964,59	Аналитический метод	0,10	-
1622	516415,45	2301956,39	Аналитический метод	0,10	-

ГРАФИЧЕСКОЕ ОПИСАНИЕ

местоположения границ населенных пунктов, территориальных зон,
особо охраняемых природных территорий,
зон с особыми условиями использования территории

**Описание местоположения границ публичного сервитута в целях складирования
строительных и иных материалов, возведения некапитальных строений, сооружений
(включая ограждения, бытовки, навесы) и размещения строительной техники, которые
необходимы для обеспечения строительства, линейного объекта системы газоснабжения
местного значения «Газопровод межпоселковый ГРС Валдай-2 - д. Шуя - д. Нелюшка - д.
Терехово Валдайского района Новгородской области»**

(наименование объекта, местоположение границ которого описано)

Сведения о местоположении границ объекта

1	2	3	4	5	6
1623	516402,72	2301951,46	Аналитический метод	0,10	-
1624	516376,59	2301929,05	Аналитический метод	0,10	-
1625	516374,14	2301926,51	Аналитический метод	0,10	-
1626	516363,57	2301915,16	Аналитический метод	0,10	-
1627	516375,55	2301927,68	Аналитический метод	0,10	-
1619	516403,68	2301949,46	Аналитический метод	0,10	-
ПС1(75)					
1628	516553,12	2301969,31	Аналитический метод	0,10	-
1629	516533,17	2301969,82	Аналитический метод	0,10	-
1630	516528,85	2301969,61	Аналитический метод	0,10	-
1631	516485,03	2301967,48	Аналитический метод	0,10	-
1632	516443,71	2301964,59	Аналитический метод	0,10	-
1633	516529,00	2301969,58	Аналитический метод	0,10	-
1628	516553,12	2301969,31	Аналитический метод	0,10	-
ПС1(76)					
1634	516288,62	2301813,39	Аналитический метод	0,10	-
1635	516286,19	2301809,77	Аналитический метод	0,10	-
1636	516285,00	2301807,98	Аналитический метод	0,10	-
1637	516284,45	2301807,16	Аналитический метод	0,10	-
1638	516283,41	2301805,60	Аналитический метод	0,10	-
1639	516282,34	2301804,00	Аналитический метод	0,10	-
1640	516282,32	2301803,97	Аналитический метод	0,10	-

ГРАФИЧЕСКОЕ ОПИСАНИЕ

местоположения границ населенных пунктов, территориальных зон,
особо охраняемых природных территорий,
зон с особыми условиями использования территории

**Описание местоположения границ публичного сервитута в целях складирования
строительных и иных материалов, возведения некапитальных строений, сооружений
(включая ограждения, бытовки, навесы) и размещения строительной техники, которые
необходимы для обеспечения строительства, линейного объекта системы газоснабжения
местного значения «Газопровод межпоселковый ГРС Валдай-2 - д. Шуя - д. Нелюшка - д.
Терехово Валдайского района Новгородской области»**

(наименование объекта, местоположение границ которого описано)

Сведения о местоположении границ объекта

1	2	3	4	5	6
1641	516261,40	2301773,81	Аналитический метод	0,10	-
1642	516224,75	2301704,03	Аналитический метод	0,10	-
1643	516218,18	2301689,88	Аналитический метод	0,10	-
1644	516197,32	2301648,39	Аналитический метод	0,10	-
1645	516210,19	2301673,79	Аналитический метод	0,10	-
1646	516217,56	2301688,55	Аналитический метод	0,10	-
1647	516225,71	2301705,63	Аналитический метод	0,10	-
1648	516239,05	2301731,25	Аналитический метод	0,10	-
1649	516249,74	2301751,60	Аналитический метод	0,10	-
1650	516262,34	2301772,18	Аналитический метод	0,10	-
1651	516280,60	2301801,49	Аналитический метод	0,10	-
1652	516309,32	2301842,80	Аналитический метод	0,10	-
1653	516326,65	2301868,52	Аналитический метод	0,10	-
1654	516347,67	2301895,32	Аналитический метод	0,10	-
1655	516363,57	2301915,16	Аналитический метод	0,10	-
1656	516350,58	2301899,38	Аналитический метод	0,10	-
1657	516329,91	2301873,41	Аналитический метод	0,10	-
1658	516318,42	2301858,02	Аналитический метод	0,10	-
1659	516295,12	2301823,11	Аналитический метод	0,10	-
1634	516288,62	2301813,39	Аналитический метод	0,10	-
ПС1(77)					
1660	516224,75	2301704,03	Аналитический метод	0,10	-

ГРАФИЧЕСКОЕ ОПИСАНИЕ

местоположения границ населенных пунктов, территориальных зон,
особо охраняемых природных территорий,
зон с особыми условиями использования территории

**Описание местоположения границ публичного сервитута в целях складирования
строительных и иных материалов, возведения некапитальных строений, сооружений
(включая ограждения, бытовки, навесы) и размещения строительной техники, которые
необходимы для обеспечения строительства, линейного объекта системы газоснабжения
местного значения «Газопровод межпоселковый ГРС Валдай-2 - д. Шуя - д. Нелюшка - д.
Терехово Валдайского района Новгородской области»**

(наименование объекта, местоположение границ которого описано)

Сведения о местоположении границ объекта

1	2	3	4	5	6
1661	516218,18	2301689,88	Аналитический метод	0,10	-
1662	516197,32	2301648,39	Аналитический метод	0,10	-
1663	516210,19	2301673,79	Аналитический метод	0,10	-
1664	516217,56	2301688,55	Аналитический метод	0,10	-
1665	516225,71	2301705,63	Аналитический метод	0,10	-
1666	516249,74	2301751,60	Аналитический метод	0,10	-
1660	516224,75	2301704,03	Аналитический метод	0,10	-
ПС1(78)					
1667	516100,70	2301511,52	Аналитический метод	0,10	-
1668	516127,72	2301544,74	Аналитический метод	0,10	-
1669	516152,81	2301575,15	Аналитический метод	0,10	-
1670	516164,17	2301588,92	Аналитический метод	0,10	-
1671	516177,73	2301613,28	Аналитический метод	0,10	-
1672	516192,04	2301638,91	Аналитический метод	0,10	-
1673	516194,15	2301642,72	Аналитический метод	0,10	-
1674	516164,04	2301588,86	Аналитический метод	0,10	-
1675	516099,81	2301510,86	Аналитический метод	0,10	-
1676	516073,43	2301473,26	Аналитический метод	0,10	-
1677	516058,77	2301451,76	Аналитический метод	0,10	-
1678	516068,87	2301466,15	Аналитический метод	0,10	-
1679	516082,61	2301485,82	Аналитический метод	0,10	-
1667	516100,70	2301511,52	Аналитический метод	0,10	-

ГРАФИЧЕСКОЕ ОПИСАНИЕ

местоположения границ населенных пунктов, территориальных зон,
особо охраняемых природных территорий,
зон с особыми условиями использования территории

**Описание местоположения границ публичного сервитута в целях складирования
строительных и иных материалов, возведения некапитальных строений, сооружений
(включая ограждения, бытовки, навесы) и размещения строительной техники, которые
необходимы для обеспечения строительства, линейного объекта системы газоснабжения
местного значения «Газопровод межпоселковый ГРС Валдай-2 - д. Шуя - д. Нелюшка - д.
Терехово Валдайского района Новгородской области»**

(наименование объекта, местоположение границ которого описано)

Сведения о местоположении границ объекта

1	2	3	4	5	6
ПС1(79)					
1680	516002,14	2301350,96	Аналитический метод	0,10	-
1681	515976,89	2301308,96	Аналитический метод	0,10	-
1682	515971,60	2301299,11	Аналитический метод	0,10	-
1683	515966,52	2301288,97	Аналитический метод	0,10	-
1684	515972,32	2301285,83	Аналитический метод	0,10	-
1685	515977,48	2301295,43	Аналитический метод	0,10	-
1686	515975,18	2301296,80	Аналитический метод	0,10	-
1687	515971,77	2301299,07	Аналитический метод	0,10	-
1688	515987,39	2301325,33	Аналитический метод	0,10	-
1689	516003,06	2301351,46	Аналитический метод	0,10	-
1690	516011,64	2301365,88	Аналитический метод	0,10	-
1691	516013,94	2301369,81	Аналитический метод	0,10	-
1692	516024,22	2301387,40	Аналитический метод	0,10	-
1693	516030,83	2301398,71	Аналитический метод	0,10	-
1694	516041,70	2301419,56	Аналитический метод	0,10	-
1695	516051,04	2301437,56	Аналитический метод	0,10	-
1696	516057,55	2301449,97	Аналитический метод	0,10	-
1680	516002,14	2301350,96	Аналитический метод	0,10	-
ПС1(80)					
1697	516073,01	2301042,92	Аналитический метод	0,10	-
1698	516071,55	2301059,98	Аналитический метод	0,10	-

ГРАФИЧЕСКОЕ ОПИСАНИЕ

местоположения границ населенных пунктов, территориальных зон,
особо охраняемых природных территорий,
зон с особыми условиями использования территории

**Описание местоположения границ публичного сервитута в целях складирования
строительных и иных материалов, возведения некапитальных строений, сооружений
(включая ограждения, бытовки, навесы) и размещения строительной техники, которые
необходимы для обеспечения строительства, линейного объекта системы газоснабжения
местного значения «Газопровод межпоселковый ГРС Валдай-2 - д. Шуя - д. Нелюшка - д.
Терехово Валдайского района Новгородской области»**

(наименование объекта, местоположение границ которого описано)

Сведения о местоположении границ объекта

1	2	3	4	5	6
1699	516071,18	2301068,43	Аналитический метод	0,10	-
1700	516070,60	2301088,73	Аналитический метод	0,10	-
1701	516068,81	2301129,90	Аналитический метод	0,10	-
1702	516067,74	2301148,41	Аналитический метод	0,10	-
1703	516067,37	2301168,04	Аналитический метод	0,10	-
1704	516066,83	2301179,32	Аналитический метод	0,10	-
1705	516065,52	2301229,65	Аналитический метод	0,10	-
1706	516065,23	2301251,31	Аналитический метод	0,10	-
1707	515999,60	2301290,41	Аналитический метод	0,10	-
1708	515997,95	2301287,89	Аналитический метод	0,10	-
1709	516001,21	2301285,95	Аналитический метод	0,10	-
1710	516006,83	2301282,60	Аналитический метод	0,10	-
1711	516022,95	2301273,00	Аналитический метод	0,10	-
1712	516035,02	2301265,81	Аналитический метод	0,10	-
1713	516047,89	2301258,14	Аналитический метод	0,10	-
1714	516062,25	2301249,59	Аналитический метод	0,10	-
1715	516062,46	2301234,59	Аналитический метод	0,10	-
1716	516062,54	2301228,62	Аналитический метод	0,10	-
1717	516062,92	2301214,06	Аналитический метод	0,10	-
1718	516063,27	2301200,51	Аналитический метод	0,10	-
1719	516063,69	2301184,50	Аналитический метод	0,10	-

ГРАФИЧЕСКОЕ ОПИСАНИЕ

местоположения границ населенных пунктов, территориальных зон,
особо охраняемых природных территорий,
зон с особыми условиями использования территории

**Описание местоположения границ публичного сервитута в целях складирования
строительных и иных материалов, возведения некапитальных строений, сооружений
(включая ограждения, бытовки, навесы) и размещения строительной техники, которые
необходимы для обеспечения строительства, линейного объекта системы газоснабжения
местного значения «Газопровод межпоселковый ГРС Валдай-2 - д. Шуя - д. Нелюшка - д.
Терехово Валдайского района Новгородской области»**

(наименование объекта, местоположение границ которого описано)

Сведения о местоположении границ объекта

1	2	3	4	5	6
1720	516064,34	2301171,24	Аналитический метод	0,10	-
1721	516064,87	2301148,59	Аналитический метод	0,10	-
1722	516066,81	2301106,91	Аналитический метод	0,10	-
1723	516067,60	2301088,62	Аналитический метод	0,10	-
1724	516068,57	2301059,61	Аналитический метод	0,10	-
1725	516069,87	2301043,58	Аналитический метод	0,10	-
1726	516069,85	2301039,18	Аналитический метод	0,10	-
1727	516065,85	2301039,20	Аналитический метод	0,10	-
1728	516065,87	2301043,42	Аналитический метод	0,10	-
1729	516064,58	2301059,38	Аналитический метод	0,10	-
1730	516063,60	2301088,47	Аналитический метод	0,10	-
1731	516062,81	2301106,73	Аналитический метод	0,10	-
1732	516060,87	2301148,45	Аналитический метод	0,10	-
1733	516060,34	2301171,10	Аналитический метод	0,10	-
1734	516059,69	2301184,35	Аналитический метод	0,10	-
1735	516059,28	2301200,41	Аналитический метод	0,10	-
1736	516058,92	2301213,96	Аналитический метод	0,10	-
1737	516058,55	2301228,54	Аналитический метод	0,10	-
1738	516058,46	2301234,54	Аналитический метод	0,10	-
1739	516058,28	2301247,30	Аналитический метод	0,10	-
1740	516045,85	2301254,70	Аналитический метод	0,10	-

ГРАФИЧЕСКОЕ ОПИСАНИЕ

местоположения границ населенных пунктов, территориальных зон,
особо охраняемых природных территорий,
зон с особыми условиями использования территории

**Описание местоположения границ публичного сервитута в целях складирования
строительных и иных материалов, возведения некапитальных строений, сооружений
(включая ограждения, бытовки, навесы) и размещения строительной техники, которые
необходимы для обеспечения строительства, линейного объекта системы газоснабжения
местного значения «Газопровод межпоселковый ГРС Валдай-2 - д. Шуя - д. Нелюшка - д.
Терехово Валдайского района Новгородской области»**

(наименование объекта, местоположение границ которого описано)

Сведения о местоположении границ объекта

1	2	3	4	5	6
1741	516032,97	2301262,37	Аналитический метод	0,10	-
1742	516020,90	2301269,56	Аналитический метод	0,10	-
1743	516004,78	2301279,17	Аналитический метод	0,10	-
1744	515999,16	2301282,52	Аналитический метод	0,10	-
1745	515995,76	2301284,54	Аналитический метод	0,10	-
1746	515994,12	2301282,03	Аналитический метод	0,10	-
1747	516055,31	2301245,58	Аналитический метод	0,10	-
1748	516055,64	2301224,81	Аналитический метод	0,10	-
1749	516058,53	2301223,48	Аналитический метод	0,10	-
1750	516058,83	2301206,42	Аналитический метод	0,10	-
1751	516058,74	2301129,96	Аналитический метод	0,10	-
1752	516060,61	2301088,37	Аналитический метод	0,10	-
1753	516061,18	2301068,06	Аналитический метод	0,10	-
1754	516061,57	2301059,40	Аналитический метод	0,10	-
1755	516063,00	2301043,64	Аналитический метод	0,10	-
1756	516062,42	2301031,31	Аналитический метод	0,10	-
1757	516072,41	2301030,81	Аналитический метод	0,10	-
1697	516073,01	2301042,92	Аналитический метод	0,10	-
ПС1(81)					
1758	525228,14	2301365,54	Аналитический метод	0,10	-
1759	525239,05	2301381,71	Аналитический метод	0,10	-
1760	525241,69	2301386,79	Аналитический метод	0,10	-

ГРАФИЧЕСКОЕ ОПИСАНИЕ

местоположения границ населенных пунктов, территориальных зон,
особо охраняемых природных территорий,
зон с особыми условиями использования территории

**Описание местоположения границ публичного сервитута в целях складирования
строительных и иных материалов, возведения некапитальных строений, сооружений
(включая ограждения, бытовки, навесы) и размещения строительной техники, которые
необходимы для обеспечения строительства, линейного объекта системы газоснабжения
местного значения «Газопровод межпоселковый ГРС Валдай-2 - д. Шуя - д. Нелюшка - д.
Терехово Валдайского района Новгородской области»**

(наименование объекта, местоположение границ которого описано)

Сведения о местоположении границ объекта

1	2	3	4	5	6
1758	525228,14	2301365,54	Аналитический метод	0,10	-
ПС1(82)					
1761	524389,19	2301426,20	Аналитический метод	0,10	-
1762	524391,17	2301428,03	Аналитический метод	0,10	-
1763	524392,91	2301426,52	Аналитический метод	0,10	-
1764	524389,20	2301430,29	Аналитический метод	0,10	-
1765	524387,26	2301428,41	Аналитический метод	0,10	-
1761	524389,19	2301426,20	Аналитический метод	0,10	-
ПС1(83)					
1766	517553,22	2302219,81	Аналитический метод	0,10	-
1767	517596,90	2302222,91	Аналитический метод	0,10	-
1768	517619,14	2302225,09	Аналитический метод	0,10	-
1769	517647,49	2302227,00	Аналитический метод	0,10	-
1770	517659,89	2302229,97	Аналитический метод	0,10	-
1771	517659,76	2302231,60	Аналитический метод	0,10	-
1772	517656,43	2302231,27	Аналитический метод	0,10	-
1773	517630,09	2302229,22	Аналитический метод	0,10	-
1774	517559,38	2302222,58	Аналитический метод	0,10	-
1775	517491,97	2302216,24	Аналитический метод	0,10	-
1776	517448,37	2302212,38	Аналитический метод	0,10	-
1777	517398,93	2302208,23	Аналитический метод	0,10	-
1778	517363,58	2302205,23	Аналитический метод	0,10	-

ГРАФИЧЕСКОЕ ОПИСАНИЕ

местоположения границ населенных пунктов, территориальных зон,
особо охраняемых природных территорий,
зон с особыми условиями использования территории

**Описание местоположения границ публичного сервитута в целях складирования
строительных и иных материалов, возведения некапитальных строений, сооружений
(включая ограждения, бытовки, навесы) и размещения строительной техники, которые
необходимы для обеспечения строительства, линейного объекта системы газоснабжения
местного значения «Газопровод межпоселковый ГРС Валдай-2 - д. Шуя - д. Нелюшка - д.
Терехово Валдайского района Новгородской области»**

(наименование объекта, местоположение границ которого описано)

Сведения о местоположении границ объекта

1	2	3	4	5	6
1779	517327,58	2302202,27	Аналитический метод	0,10	-
1780	517339,82	2302202,03	Аналитический метод	0,10	-
1781	517364,88	2302203,89	Аналитический метод	0,10	-
1782	517370,28	2302204,36	Аналитический метод	0,10	-
1783	517392,42	2302207,28	Аналитический метод	0,10	-
1784	517411,48	2302208,46	Аналитический метод	0,10	-
1785	517433,99	2302210,48	Аналитический метод	0,10	-
1786	517453,16	2302211,82	Аналитический метод	0,10	-
1787	517474,61	2302214,45	Аналитический метод	0,10	-
1788	517492,50	2302215,30	Аналитический метод	0,10	-
1789	517514,07	2302216,95	Аналитический метод	0,10	-
1790	517532,11	2302218,08	Аналитический метод	0,10	-
1766	517553,22	2302219,81	Аналитический метод	0,10	-
ПС1(84)					
1791	526411,99	2300624,29	Аналитический метод	0,10	-
1792	526410,78	2300629,60	Аналитический метод	0,10	-
1793	526405,39	2300628,51	Аналитический метод	0,10	-
1791	526411,99	2300624,29	Аналитический метод	0,10	-
ПС1(85)					
1794	525931,91	2301396,84	Аналитический метод	0,10	-
1795	525930,58	2301400,88	Аналитический метод	0,10	-
1796	525870,49	2301503,31	Аналитический метод	0,10	-

ГРАФИЧЕСКОЕ ОПИСАНИЕ

местоположения границ населенных пунктов, территориальных зон,
особо охраняемых природных территорий,
зон с особыми условиями использования территории

**Описание местоположения границ публичного сервитута в целях складирования
строительных и иных материалов, возведения некапитальных строений, сооружений
(включая ограждения, бытовки, навесы) и размещения строительной техники, которые
необходимы для обеспечения строительства, линейного объекта системы газоснабжения
местного значения «Газопровод межпоселковый ГРС Валдай-2 - д. Шуя - д. Нелюшка - д.
Терехово Валдайского района Новгородской области»**

(наименование объекта, местоположение границ которого описано)

Сведения о местоположении границ объекта

1	2	3	4	5	6
1797	525859,08	2301493,22	Аналитический метод	0,10	-
1798	525863,97	2301497,47	Аналитический метод	0,10	-
1799	525869,39	2301491,26	Аналитический метод	0,10	-
1800	525883,65	2301471,50	Аналитический метод	0,10	-
1801	525894,02	2301453,86	Аналитический метод	0,10	-
1802	525906,84	2301431,92	Аналитический метод	0,10	-
1803	525916,66	2301412,41	Аналитический метод	0,10	-
1804	525919,11	2301405,42	Аналитический метод	0,10	-
1805	525918,29	2301403,52	Аналитический метод	0,10	-
1806	525925,42	2301386,46	Аналитический метод	0,10	-
1794	525931,91	2301396,84	Аналитический метод	0,10	-
ПС1(86)					
1807	525680,06	2301548,12	Аналитический метод	0,10	-
1808	525692,38	2301552,79	Аналитический метод	0,10	-
1809	525692,72	2301552,97	Аналитический метод	0,10	-
1807	525680,06	2301548,12	Аналитический метод	0,10	-
ПС1(87)					
1810	525651,40	2301535,08	Аналитический метод	0,10	-
1811	525664,00	2301540,59	Аналитический метод	0,10	-
1812	525680,06	2301548,12	Аналитический метод	0,10	-
1810	525651,40	2301535,08	Аналитический метод	0,10	-
ПС1(88)					
1813	525628,31	2301526,82	Аналитический метод	0,10	-

ГРАФИЧЕСКОЕ ОПИСАНИЕ

**местоположения границ населенных пунктов, территориальных зон,
особо охраняемых природных территорий,
зон с особыми условиями использования территории**

**Описание местоположения границ публичного сервитута в целях складирования
строительных и иных материалов, возведения некапитальных строений, сооружений
(включая ограждения, бытовки, навесы) и размещения строительной техники, которые
необходимы для обеспечения строительства, линейного объекта системы газоснабжения
местного значения «Газопровод межпоселковый ГРС Валдай-2 - д. Шуя - д. Нелюшка - д.
Терехово Валдайского района Новгородской области»**

(наименование объекта, местоположение границ которого описано (далее - объект)

Раздел 1

Сведения об объекте

№ п/п	Характеристики объекта	Описание характеристик
1	2	3
1	Местоположение объекта	Новгородская обл., р-н Валдайский, Рошинское сельское поселение, д. Шуя, д. Нелюшка, д. Терехово
2	Площадь объекта ± величина погрешности определения площади ($P \pm \Delta P$)	57755±84 кв.м
3	Иные характеристики объекта	Публичный сервитут в отношении земель и земельных участков в целях строительства и эксплуатации линейного объекта системы газоснабжения местного значения «Газопровод межпоселковый ГРС Валдай-2 - д. Шуя - д. Нелюшка - д. Терехово Валдайского района Новгородской области», сроком на 3 года. Обладатель публичного сервитута ООО «Газпром газификация» (ИНН - 7813655197, ОГРН – 1217800107744, юридический/почтовый адрес 194044, г. Санкт-Петербург, вн. тер. г. Муниципальный округ Сампсониевское, пр-кт. Большой Сампсониевский, д. 60, литера А, тел. +7 (812) 613-33-00, электронная почта info@eoggazprom.ru).

ГРАФИЧЕСКОЕ ОПИСАНИЕ

местоположения границ населенных пунктов, территориальных зон,
особо охраняемых природных территорий,
зон с особыми условиями использования территории

Описание местоположения границ публичного сервитута в целях складирования
строительных и иных материалов, возведения некапитальных строений, сооружений
(включая ограждения, бытовки, навесы) и размещения строительной техники, которые
необходимы для обеспечения строительства, линейного объекта системы газоснабжения
местного значения «Газопровод межпоселковый ГРС Валдай-2 - д. Шуя - д. Нелюшка - д.
Терехово Валдайского района Новгородской области»

(наименование объекта, местоположение границ которого описано (далее - объект)

Раздел 2

Сведения о местоположении границ объекта

1. Система координат <i>МСК 53 зона 2</i>					
2. Сведения о характерных точках границ объекта					
Обозначение характерных точек границ	Координаты, м		Метод определения координат характерной точки	Средняя квадрати- ческая погрешност ь положения характерной точки (M _t), м	Описание обозначени я точки на местности (при наличии)
	X	Y			
1	2	3	4	5	6
ПС1(1)					
1	526623,17	2300410,89	Аналитический метод	0,10	-
2	526633,99	2300413,38	Аналитический метод	0,10	-
3	526632,34	2300419,04	Аналитический метод	0,10	-
4	526621,76	2300424,45	Аналитический метод	0,10	-
5	526605,22	2300405,53	Аналитический метод	0,10	-
6	526607,47	2300403,59	Аналитический метод	0,10	-
7	526620,20	2300418,12	Аналитический метод	0,10	-
8	526623,24	2300415,53	Аналитический метод	0,10	-
9	526610,52	2300401,00	Аналитический метод	0,10	-
10	526612,88	2300399,11	Аналитический метод	0,10	-
1	526623,17	2300410,89	Аналитический метод	0,10	-
ПС1(2)					
11	526514,49	2300444,53	Аналитический метод	0,10	-
12	526496,37	2300459,04	Аналитический метод	0,10	-
13	526485,65	2300470,86	Аналитический метод	0,10	-
14	526471,06	2300486,99	Аналитический метод	0,10	-
15	526459,25	2300505,12	Аналитический метод	0,10	-
16	526447,68	2300521,57	Аналитический метод	0,10	-
17	526429,05	2300548,06	Аналитический метод	0,10	-
18	526415,99	2300569,61	Аналитический метод	0,10	-
19	526400,80	2300597,29	Аналитический метод	0,10	-
20	526398,21	2300607,58	Аналитический метод	0,10	-
21	526393,39	2300630,17	Аналитический метод	0,10	-
22	526409,83	2300633,49	Аналитический метод	0,10	-
23	526406,31	2300647,50	Аналитический метод	0,10	-
24	526402,59	2300641,22	Аналитический метод	0,10	-
25	526395,34	2300633,54	Аналитический метод	0,10	-
26	526385,98	2300631,79	Аналитический метод	0,10	-

ГРАФИЧЕСКОЕ ОПИСАНИЕ

местоположения границ населенных пунктов, территориальных зон,
особо охраняемых природных территорий,
зон с особыми условиями использования территории

Описание местоположения границ публичного сервитута в целях в целях складирования
строительных и иных материалов, возведения некапитальных строений, сооружений
(включая ограждения, бытовки, навесы) и размещения строительной техники, которые
необходимы для обеспечения строительства, линейного объекта системы газоснабжения
местного значения «Газопровод межпоселковый ГРС Валдай-2 - д. Шуя - д. Нелюшка - д.
Терехово Валдайского района Новгородской области»

(наименование объекта, местоположение границ которого описано (далее - объект)

Раздел 2

Сведения о местоположении границ объекта

1	2	3	4	5	6
27	526389,93	2300613,57	Аналитический метод	0,10	-
28	526398,86	2300595,91	Аналитический метод	0,10	-
29	526404,05	2300585,65	Аналитический метод	0,10	-
30	526406,03	2300581,73	Аналитический метод	0,10	-
31	526407,40	2300579,09	Аналитический метод	0,10	-
32	526418,33	2300557,41	Аналитический метод	0,10	-
33	526418,38	2300554,96	Аналитический метод	0,10	-
34	526456,21	2300501,97	Аналитический метод	0,10	-
35	526468,58	2300485,26	Аналитический метод	0,10	-
36	526491,74	2300457,11	Аналитический метод	0,10	-
37	526511,93	2300441,20	Аналитический метод	0,10	-
11	526514,49	2300444,53	Аналитический метод	0,10	-
ПС1(3)					
38	526617,27	2300377,66	Аналитический метод	0,10	-
39	526612,78	2300381,40	Аналитический метод	0,10	-
40	526605,39	2300387,54	Аналитический метод	0,10	-
41	526601,60	2300390,76	Аналитический метод	0,10	-
42	526592,56	2300380,42	Аналитический метод	0,10	-
43	526586,87	2300385,40	Аналитический метод	0,10	-
44	526568,12	2300401,83	Аналитический метод	0,10	-
45	526569,05	2300396,53	Аналитический метод	0,10	-
46	526598,03	2300371,70	Аналитический метод	0,10	-
38	526617,27	2300377,66	Аналитический метод	0,10	-
ПС1(4)					
47	526592,18	2300386,07	Аналитический метод	0,10	-
48	526593,65	2300387,75	Аналитический метод	0,10	-
49	526576,30	2300402,70	Аналитический метод	0,10	-
50	526552,43	2300421,99	Аналитический метод	0,10	-
51	526512,93	2300451,83	Аналитический метод	0,10	-
52	526505,75	2300457,50	Аналитический метод	0,10	-
53	526499,82	2300462,67	Аналитический метод	0,10	-
54	526495,67	2300467,01	Аналитический метод	0,10	-
55	526474,23	2300489,44	Аналитический метод	0,10	-
56	526488,61	2300473,55	Аналитический метод	0,10	-
57	526499,12	2300461,96	Аналитический метод	0,10	-
58	526520,09	2300445,17	Аналитический метод	0,10	-
59	526537,21	2300432,24	Аналитический метод	0,10	-
60	526554,13	2300419,21	Аналитический метод	0,10	-
61	526570,75	2300404,85	Аналитический метод	0,10	-
62	526589,50	2300388,41	Аналитический метод	0,10	-

ГРАФИЧЕСКОЕ ОПИСАНИЕ


местоположения границ населенных пунктов, территориальных зон,
особо охраняемых природных территорий,
зон с особыми условиями использования территории

Описание местоположения границ публичного сервитута в целях в целях складирования
строительных и иных материалов, возведения некапитальных строений, сооружений
(включая ограждения, бытовки, навесы) и размещения строительной техники, которые
необходимы для обеспечения строительства, линейного объекта системы газоснабжения
местного значения «Газопровод межпоселковый ГРС Валдай-2 - д. Шуя - д. Нелюшка - д.
Терехово Валдайского района Новгородской области»

(наименование объекта, местоположение границ которого описано (далее - объект)

План границ объекта

Выносной лист №8



Масштаб 1:1500

Используемые условные знаки и обозначения приведены на отдельной странице в конце раздела.

Дата 6 июня 2024 г.

ГРАФИЧЕСКОЕ ОПИСАНИЕ

местоположения границ населенных пунктов, территориальных зон,
особо охраняемых природных территорий,
зон с особыми условиями использования территории

Описание местоположения границ публичного сервитута в целях складирования
строительных и иных материалов, возведения некапитальных строений, сооружений
(включая ограждения, бытовки, навесы) и размещения строительной техники, которые
необходимы для обеспечения строительства, линейного объекта системы газоснабжения
местного значения «Газопровод межпоселковый ГРС Валдай-2 - д. Шуя - д. Нелюшка - д.
Терехово Валдайского района Новгородской области»

(наименование объекта, местоположение границ которого описано (далее - объект)

План границ объекта

Выносной лист №9



Масштаб 1:1500

Используемые условные знаки и обозначения приведены на отдельной странице в конце раздела.

Дата 6 июня 2024 г.

ГРАФИЧЕСКОЕ ОПИСАНИЕ

местоположения границ населенных пунктов, территориальных зон,
особо охраняемых природных территорий,
зон с особыми условиями использования территории

Описание местоположения границ публичного сервитута в целях складирования
строительных и иных материалов, возведения некапитальных строений, сооружений
(включая ограждения, бытовки, навесы) и размещения строительной техники, которые
необходимы для обеспечения строительства, линейного объекта системы газоснабжения
местного значения «Газопровод межпоселковый ГРС Валдай-2 - д. Шуя - д. Нелюшка - д.
Терехово Валдайского района Новгородской области»

(наименование объекта, местоположение границ которого описано (далее - объект)

План границ объекта

Выносной лист №10



Масштаб 1:1500

Используемые условные знаки и обозначения приведены на отдельной странице в конце раздела.

Дата 6 июня 2024 г.

ГРАФИЧЕСКОЕ ОПИСАНИЕ

местоположения границ населенных пунктов, территориальных зон,
особо охраняемых природных территорий,
зон с особыми условиями использования территории

Описание местоположения границ публичного сервитута в целях складирования
строительных и иных материалов, возведения некапитальных строений, сооружений
(включая ограждения, бытовки, навесы) и размещения строительной техники, которые
необходимы для обеспечения строительства, линейного объекта системы газоснабжения
местного значения «Газопровод межпоселковый ГРС Валдай-2 - д. Шуя - д. Нелюшка - д.
Терехово Валдайского района Новгородской области»

(наименование объекта, местоположение границ которого описано (далее - объект)

План границ объекта

Выносной лист №11



Масштаб 1:1500

Используемые условные знаки и обозначения приведены на отдельной странице в конце раздела.

Дата 6 июня 2024 г.

ГРАФИЧЕСКОЕ ОПИСАНИЕ

местоположения границ населенных пунктов, территориальных зон,
особо охраняемых природных территорий,
зон с особыми условиями использования территории

Описание местоположения границ публичного сервитута в целях в целях складирования
строительных и иных материалов, возведения некапитальных строений, сооружений
(включая ограждения, бытовки, навесы) и размещения строительной техники, которые
необходимы для обеспечения строительства, линейного объекта системы газоснабжения
местного значения «Газопровод межпоселковый ГРС Валдай-2 - д. Шуя - д. Нелюшка - д.
Терехово Валдайского района Новгородской области»

(наименование объекта, местоположение границ которого описано (далее - объект)

План границ объекта

Выносной лист №12



Масштаб 1:1500

Используемые условные знаки и обозначения приведены на отдельной странице в конце раздела.

Дата 6 июня 2024 г.

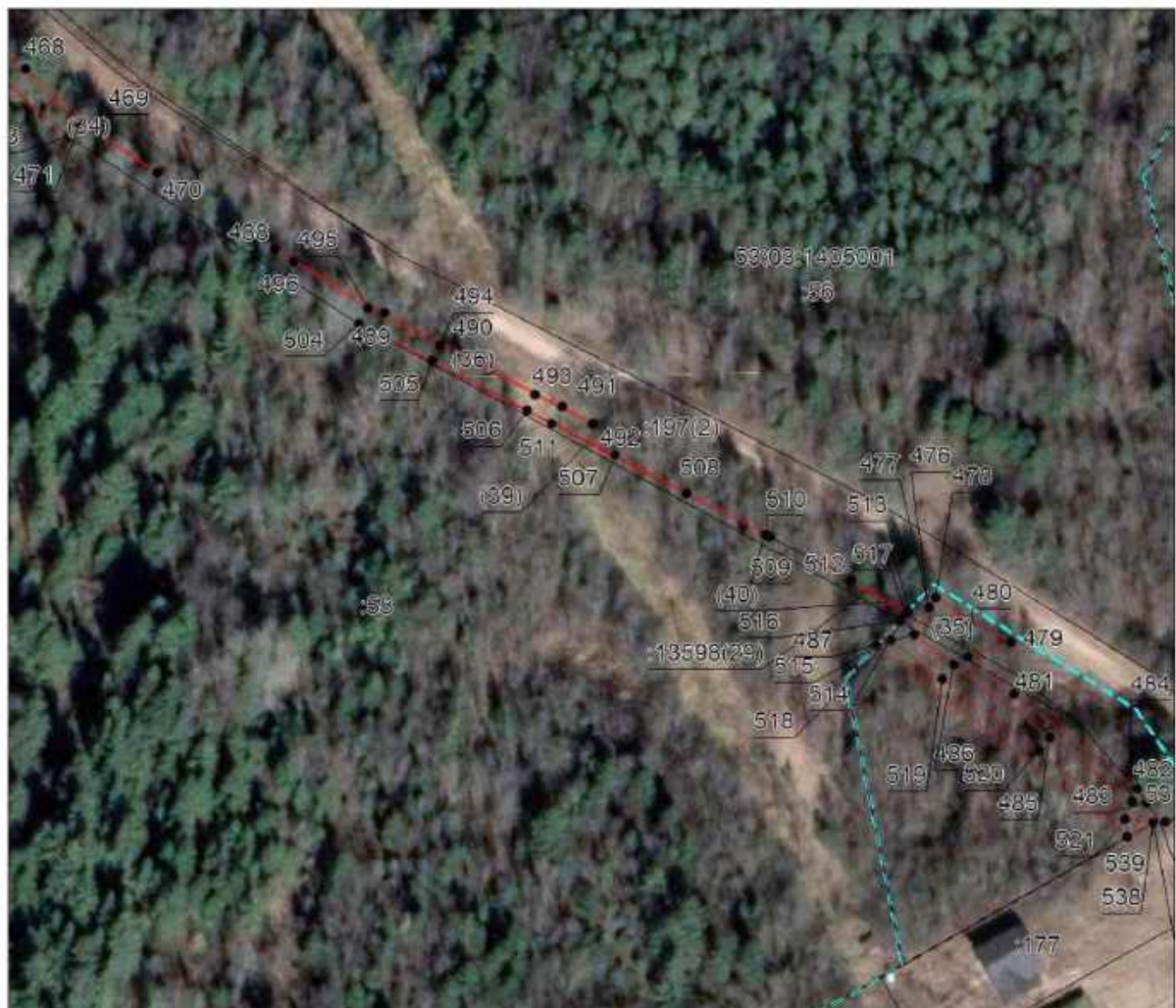
ГРАФИЧЕСКОЕ ОПИСАНИЕ
местоположения границ населенных пунктов, территориальных зон,
особо охраняемых природных территорий,
зон с особыми условиями использования территории

Описание местоположения границ публичного сервитута в целях складирования
строительных и иных материалов, возведения некапитальных строений, сооружений
(включая ограждения, бытовки, навесы) и размещения строительной техники, которые
необходимы для обеспечения строительства, линейного объекта системы газоснабжения
местного значения «Газопровод межпоселковый ГРС Валдай-2 - д. Шуя - д. Нелюшка - д.
Терехово Валдайского района Новгородской области»

(наименование объекта, местоположение границ которого описано (далее - объект)

План границ объекта

Выносной лист №13



Масштаб 1:1500

Используемые условные знаки и обозначения приведены на отдельной странице в конце раздела.

Дата 6 июня 2024 г.

ГРАФИЧЕСКОЕ ОПИСАНИЕ
местоположения границ населенных пунктов, территориальных зон,
особо охраняемых природных территорий,
зон с особыми условиями использования территории

Описание местоположения границ публичного сервитута в целях складирования
строительных и иных материалов, возведения некапитальных строений, сооружений
(включая ограждения, бытовки, навесы) и размещения строительной техники, которые
необходимы для обеспечения строительства, линейного объекта системы газоснабжения
местного значения «Газопровод межпоселковый ГРС Валдай-2 - д. Шуя - д. Нелюшка - д.
Терехово Валдайского района Новгородской области»

(наименование объекта, местоположение границ которого описано (далее - объект)

План границ объекта

Выносной лист №14



Масштаб 1:1500

Используемые условные знаки и обозначения приведены на отдельной странице в конце раздела.

Дата 6 июня 2024 г.

ГРАФИЧЕСКОЕ ОПИСАНИЕ

местоположения границ населенных пунктов, территориальных зон,
особо охраняемых природных территорий,
зон с особыми условиями использования территории

Описание местоположения границ публичного сервитута в целях в целях складирования
строительных и иных материалов, возведения некапитальных строений, сооружений
(включая ограждения, бытовки, навесы) и размещения строительной техники, которые
необходимы для обеспечения строительства, линейного объекта системы газоснабжения
местного значения «Газопровод межпоселковый ГРС Валдай-2 - д. Шуя - д. Нелюшка - д.
Терехово Валдайского района Новгородской области»

(наименование объекта, местоположение границ которого описано (далее - объект)

План границ объекта

Выносной лист №15



Масштаб 1:1500

Используемые условные знаки и обозначения приведены на отдельной странице в конце раздела.

Дата 6 июня 2024 г.

ГРАФИЧЕСКОЕ ОПИСАНИЕ
местоположения границ населенных пунктов, территориальных зон,
особо охраняемых природных территорий,
зон с особыми условиями использования территории

Описание местоположения границ публичного сервитута в целях складирования
строительных и иных материалов, возведения некапитальных строений, сооружений
(включая ограждения, бытовки, навесы) и размещения строительной техники, которые
необходимы для обеспечения строительства, линейного объекта системы газоснабжения
местного значения «Газопровод межпоселковый ГРС Валдай-2 - д. Шуя - д. Нелюшка - д.
Терехово Валдайского района Новгородской области»

(наименование объекта, местоположение границ которого описано (далее - объект)

План границ объекта

Выносной лист №16



Масштаб 1:1500

Используемые условные знаки и обозначения приведены на отдельной странице в конце раздела.

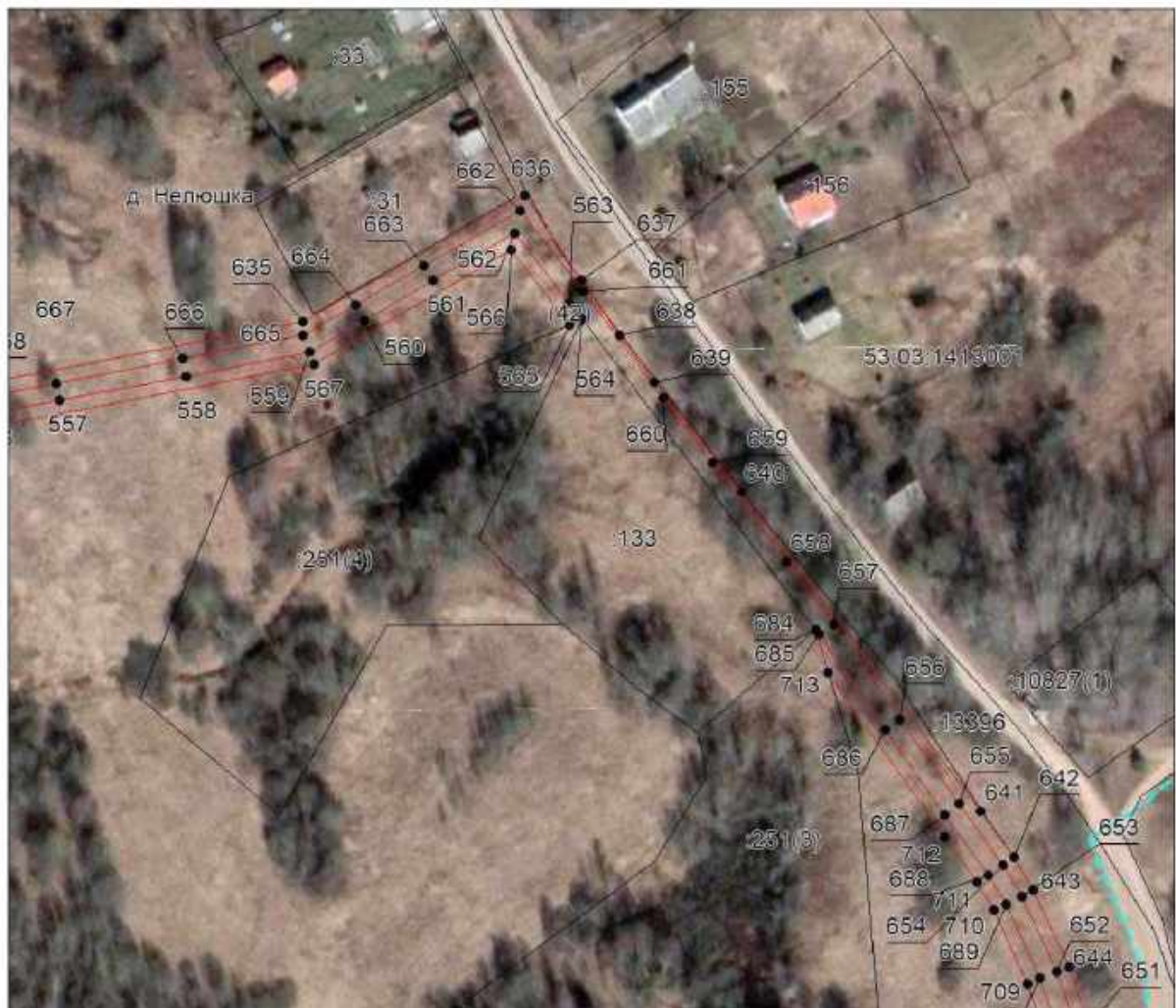
Дата 6 июня 2024 г.

ГРАФИЧЕСКОЕ ОПИСАНИЕ
местоположения границ населенных пунктов, территориальных зон,
особо охраняемых природных территорий,
зон с особыми условиями использования территории

Описание местоположения границ публичного сервитута в целях в целях складирования
строительных и иных материалов, возведения некапитальных строений, сооружений
(включая ограждения, бытовки, навесы) и размещения строительной техники, которые
необходимы для обеспечения строительства, линейного объекта системы газоснабжения
местного значения «Газопровод межпоселковый ГРС Валдай-2 - д. Шуя - д. Нелюшка - д.
Терехово Валдайского района Новгородской области»
(наименование объекта, местоположение границ которого описано (далее - объект)

План границ объекта

Выносной лист №17



Масштаб 1:1500

Используемые условные знаки и обозначения приведены на отдельной странице в конце раздела.

Дата 6 июня 2024 г.

ГРАФИЧЕСКОЕ ОПИСАНИЕ
местоположения границ населенных пунктов, территориальных зон,
особо охраняемых природных территорий,
зон с особыми условиями использования территории

Описание местоположения границ публичного сервитута в целях складирования
строительных и иных материалов, возведения некапитальных строений, сооружений
(включая ограждения, бытовки, навесы) и размещения строительной техники, которые
необходимы для обеспечения строительства, линейного объекта системы газоснабжения
местного значения «Газопровод межпоселковый ГРС Валдай-2 - д. Шуя - д. Нелюшка - д.
Терехово Валдайского района Новгородской области»

(наименование объекта, местоположение границ которого описано (далее - объект)

План границ объекта

Выносной лист №18



Масштаб 1:1500

Используемые условные знаки и обозначения приведены на отдельной странице в конце раздела.

Дата 6 июня 2024 г.

ГРАФИЧЕСКОЕ ОПИСАНИЕ
местоположения границ населенных пунктов, территориальных зон,
особо охраняемых природных территорий,
зон с особыми условиями использования территории

Описание местоположения границ публичного сервитута в целях в целях складирования
строительных и иных материалов, возведения некапитальных строений, сооружений
(включая ограждения, бытовки, навесы) и размещения строительной техники, которые
необходимы для обеспечения строительства, линейного объекта системы газоснабжения
местного значения «Газопровод межпоселковый ГРС Валдай-2 - д. Шуя - д. Нелюшка - д.
Терехово Валдайского района Новгородской области»

(наименование объекта, местоположение границ которого описано (далее - объект)

План границ объекта

Выносной лист №19



Масштаб 1:1500

Используемые условные знаки и обозначения приведены на отдельной странице в конце раздела.

Дата 6 июня 2024 г.

ГРАФИЧЕСКОЕ ОПИСАНИЕ
местоположения границ населенных пунктов, территориальных зон,
особо охраняемых природных территорий,
зон с особыми условиями использования территории

Описание местоположения границ публичного сервитута в целях складирования
строительных и иных материалов, возведения некапитальных строений, сооружений
(включая ограждения, бытовки, навесы) и размещения строительной техники, которые
необходимы для обеспечения строительства, линейного объекта системы газоснабжения
местного значения «Газопровод межпоселковый ГРС Валдай-2 - д. Шуя - д. Нелюшка - д.
Терехово Валдайского района Новгородской области»

(наименование объекта, местоположение границ которого описано (далее - объект)

План границ объекта

Выносной лист №20



Масштаб 1:1500

Используемые условные знаки и обозначения приведены на отдельной странице в конце раздела.

Дата 6 июня 2024 г.

ГРАФИЧЕСКОЕ ОПИСАНИЕ

местоположения границ населенных пунктов, территориальных зон,
особо охраняемых природных территорий,
зон с особыми условиями использования территории

Описание местоположения границ публичного сервитута в целях в целях складирования
строительных и иных материалов, возведения некапитальных строений, сооружений
(включая ограждения, бытовки, навесы) и размещения строительной техники, которые
необходимы для обеспечения строительства, линейного объекта системы газоснабжения
местного значения «Газопровод межпоселковый ГРС Валдай-2 - д. Шуя - д. Нелюшка - д.
Терехово Валдайского района Новгородской области»

(наименование объекта, местоположение границ которого описано (далее - объект)

План границ объекта

Выносной лист №21



Масштаб 1:1500

Используемые условные знаки и обозначения приведены на отдельной странице в конце раздела.

Дата 6 июня 2024 г.

ГРАФИЧЕСКОЕ ОПИСАНИЕ


местоположения границ населенных пунктов, территориальных зон,
особо охраняемых природных территорий,
зон с особыми условиями использования территории

Описание местоположения границ публичного сервитута в целях в целях складирования
строительных и иных материалов, возведения некапитальных строений, сооружений
(включая ограждения, бытовки, навесы) и размещения строительной техники, которые
необходимы для обеспечения строительства, линейного объекта системы газоснабжения
местного значения «Газопровод межпоселковый ГРС Валдай-2 - д. Шуя - д. Нелюшка - д.
Терехово Валдайского района Новгородской области»

(наименование объекта, местоположение границ которого описано (далее - объект)

План границ объекта

Выносной лист №22



Масштаб 1:1500

Используемые условные знаки и обозначения приведены на отдельной странице в конце раздела.

Дата 6 июня 2024 г.

ГРАФИЧЕСКОЕ ОПИСАНИЕ

местоположения границ населенных пунктов, территориальных зон,
особо охраняемых природных территорий,
зон с особыми условиями использования территории

Описание местоположения границ публичного сервитута в целях в целях складирования
строительных и иных материалов, возведения некапитальных строений, сооружений
(включая ограждения, бытовки, навесы) и размещения строительной техники, которые
необходимы для обеспечения строительства, линейного объекта системы газоснабжения
местного значения «Газопровод межпоселковый ГРС Валдай-2 - д. Шуя - д. Нелюшка - д.
Терехово Валдайского района Новгородской области»

(наименование объекта, местоположение границ которого описано (далее - объект)

План границ объекта

Выносной лист №23



Масштаб 1:1500

Используемые условные знаки и обозначения приведены на отдельной странице в конце раздела.

Дата 6 июня 2024 г.

ГРАФИЧЕСКОЕ ОПИСАНИЕ

местоположения границ населенных пунктов, территориальных зон,
особо охраняемых природных территорий,
зон с особыми условиями использования территории

Описание местоположения границ публичного сервитута в целях в целях складирования
строительных и иных материалов, возведения некапитальных строений, сооружений
(включая ограждения, бытовки, навесы) и размещения строительной техники, которые
необходимы для обеспечения строительства, линейного объекта системы газоснабжения
местного значения «Газопровод межпоселковый ГРС Валдай-2 - д. Шуя - д. Нелюшка - д.
Терехово Валдайского района Новгородской области»

(наименование объекта, местоположение границ которого описано (далее - объект)

План границ объекта

Выносной лист №24



Масштаб 1:1500

Используемые условные знаки и обозначения приведены на отдельной странице в конце раздела.

Дата 6 июня 2024 г.

ГРАФИЧЕСКОЕ ОПИСАНИЕ


местоположения границ населенных пунктов, территориальных зон,
особо охраняемых природных территорий,
зон с особыми условиями использования территории

Описание местоположения границ публичного сервитута в целях в целях складирования
строительных и иных материалов, возведения некапитальных строений, сооружений
(включая ограждения, бытовки, навесы) и размещения строительной техники, которые
необходимы для обеспечения строительства, линейного объекта системы газоснабжения
местного значения «Газопровод межпоселковый ГРС Валдай-2 - д. Шуя - д. Нелюшка - д.
Терехово Валдайского района Новгородской области»

(наименование объекта, местоположение границ которого описано (далее - объект)

План границ объекта

Выносной лист №25



Масштаб 1:1500

Используемые условные знаки и обозначения приведены на отдельной странице в конце раздела.

Дата 6 июня 2024 г.

ГРАФИЧЕСКОЕ ОПИСАНИЕ


местоположения границ населенных пунктов, территориальных зон,
особо охраняемых природных территорий,
зон с особыми условиями использования территории

Описание местоположения границ публичного сервитута в целях в целях складирования
строительных и иных материалов, возведения некапитальных строений, сооружений
(включая ограждения, бытовки, навесы) и размещения строительной техники, которые
необходимы для обеспечения строительства, линейного объекта системы газоснабжения
местного значения «Газопровод межпоселковый ГРС Валдай-2 - д. Шуя - д. Нелюшка - д.
Терехово Валдайского района Новгородской области»

(наименование объекта, местоположение границ которого описано (далее - объект)

План границ объекта

Выносной лист №26



Масштаб 1:1500

Используемые условные знаки и обозначения приведены на отдельной странице в конце раздела.

Дата 6 июня 2024 г.

ГРАФИЧЕСКОЕ ОПИСАНИЕ

местоположения границ населенных пунктов, территориальных зон,
особо охраняемых природных территорий,
зон с особыми условиями использования территории

Описание местоположения границ публичного сервитута в целях складирования
строительных и иных материалов, возведения некапитальных строений, сооружений
(включая ограждения, бытовки, навесы) и размещения строительной техники, которые
необходимы для обеспечения строительства, линейного объекта системы газоснабжения
местного значения «Газопровод межпоселковый ГРС Валдай-2 - д. Шуя - д. Нелюшка - д.
Терехово Валдайского района Новгородской области»

(наименование объекта, местоположение границ которого описано (далее - объект)

План границ объекта

Выносной лист №27



Масштаб 1:1500

Используемые условные знаки и обозначения приведены на отдельной странице в конце раздела.

Дата 6 июня 2024 г.

ГРАФИЧЕСКОЕ ОПИСАНИЕ


местоположения границ населенных пунктов, территориальных зон,
особо охраняемых природных территорий,
зон с особыми условиями использования территории

Описание местоположения границ публичного сервитута в целях складирования
строительных и иных материалов, возведения некапитальных строений, сооружений
(включая ограждения, бытовки, навесы) и размещения строительной техники, которые
необходимы для обеспечения строительства, линейного объекта системы газоснабжения
местного значения «Газопровод межпоселковый ГРС Валдай-2 - д. Шуя - д. Нелюшка - д.
Терехово Валдайского района Новгородской области»

(наименование объекта, местоположение границ которого описано (далее - объект)

План границ объекта

Выносной лист №28



Масштаб 1:1500

Используемые условные знаки и обозначения приведены на отдельной странице в конце раздела.

Дата 6 июня 2024 г.

ГРАФИЧЕСКОЕ ОПИСАНИЕ

местоположения границ населенных пунктов, территориальных зон,
особо охраняемых природных территорий,
зон с особыми условиями использования территории

Описание местоположения границ публичного сервитута в целях складирования
строительных и иных материалов, возведения некапитальных строений, сооружений
(включая ограждения, бытовки, навесы) и размещения строительной техники, которые
необходимы для обеспечения строительства, линейного объекта системы газоснабжения
местного значения «Газопровод межпоселковый ГРС Валдай-2 - д. Шуя - д. Нелюшка - д.
Терехово Валдайского района Новгородской области»

(наименование объекта, местоположение границ которого описано (далее - объект)

План границ объекта

Выносной лист №29



Масштаб 1:1500

Используемые условные знаки и обозначения приведены на отдельной странице в конце раздела.

Дата 6 июня 2024 г.

ГРАФИЧЕСКОЕ ОПИСАНИЕ

местоположения границ населенных пунктов, территориальных зон,
особо охраняемых природных территорий,
зон с особыми условиями использования территории

Описание местоположения границ публичного сервитута в целях складирования
строительных и иных материалов, возведения некапитальных строений, сооружений
(включая ограждения, бытовки, навесы) и размещения строительной техники, которые
необходимы для обеспечения строительства, линейного объекта системы газоснабжения
местного значения «Газопровод межпоселковый ГРС Валдай-2 - д. Шуя - д. Нелюшка - д.
Терехово Валдайского района Новгородской области»

(наименование объекта, местоположение границ которого описано (далее - объект)

План границ объекта

Выносной лист №30



Масштаб 1:1500

Используемые условные знаки и обозначения приведены на отдельной странице в конце раздела.

Дата 6 июня 2024 г.

ГРАФИЧЕСКОЕ ОПИСАНИЕ


местоположения границ населенных пунктов, территориальных зон,
особо охраняемых природных территорий,
зон с особыми условиями использования территории

Описание местоположения границ публичного сервитута в целях в целях складирования
строительных и иных материалов, возведения некапитальных строений, сооружений
(включая ограждения, бытовки, навесы) и размещения строительной техники, которые
необходимы для обеспечения строительства, линейного объекта системы газоснабжения
местного значения «Газопровод межпоселковый ГРС Валдай-2 - д. Шуя - д. Нелюшка - д.
Терехово Валдайского района Новгородской области»

(наименование объекта, местоположение границ которого описано (далее - объект)

План границ объекта

Выносной лист №31



Масштаб 1:1500

Используемые условные знаки и обозначения приведены на отдельной странице в конце раздела.

Дата 6 июня 2024 г.

ГРАФИЧЕСКОЕ ОПИСАНИЕ


местоположения границ населенных пунктов, территориальных зон,
особо охраняемых природных территорий,
зон с особыми условиями использования территории

Описание местоположения границ публичного сервитута в целях в целях складирования
строительных и иных материалов, возведения некапитальных строений, сооружений
(включая ограждения, бытовки, навесы) и размещения строительной техники, которые
необходимы для обеспечения строительства, линейного объекта системы газоснабжения
местного значения «Газопровод межпоселковый ГРС Валдай-2 - д. Шуя - д. Нелюшка - д.
Терехово Валдайского района Новгородской области»

(наименование объекта, местоположение границ которого описано (далее - объект)

План границ объекта

Выносной лист №32



Масштаб 1:1500

Используемые условные знаки и обозначения приведены на отдельной странице в конце раздела.

Дата 6 июня 2024 г.

ГРАФИЧЕСКОЕ ОПИСАНИЕ


местоположения границ населенных пунктов, территориальных зон,
особо охраняемых природных территорий,
зон с особыми условиями использования территории

Описание местоположения границ публичного сервитута в целях в целях складирования
строительных и иных материалов, возведения некапитальных строений, сооружений
(включая ограждения, бытовки, навесы) и размещения строительной техники, которые
необходимы для обеспечения строительства, линейного объекта системы газоснабжения
местного значения «Газопровод межпоселковый ГРС Валдай-2 - д. Шуя - д. Нелюшка - д.
Терехово Валдайского района Новгородской области»

(наименование объекта, местоположение границ которого описано (далее - объект)

План границ объекта

Выносной лист №33



Масштаб 1:1500

Используемые условные знаки и обозначения приведены на отдельной странице в конце раздела.

Дата 6 июня 2024 г.

ГРАФИЧЕСКОЕ ОПИСАНИЕ

местоположения границ населенных пунктов, территориальных зон,
особо охраняемых природных территорий,
зон с особыми условиями использования территории

Описание местоположения границ публичного сервитута в целях складирования
строительных и иных материалов, возведения некапитальных строений, сооружений
(включая ограждения, бытовки, навесы) и размещения строительной техники, которые
необходимы для обеспечения строительства, линейного объекта системы газоснабжения
местного значения «Газопровод межпоселковый ГРС Валдай-2 - д. Шуя - д. Нелюшка - д.
Терехово Валдайского района Новгородской области»

(наименование объекта, местоположение границ которого описано (далее - объект)

План границ объекта

Выносной лист №34



Масштаб 1:1500

Используемые условные знаки и обозначения приведены на отдельной странице в конце раздела.

Дата 6 июня 2024 г.

ГРАФИЧЕСКОЕ ОПИСАНИЕ

местоположения границ населенных пунктов, территориальных зон,
особо охраняемых природных территорий,
зон с особыми условиями использования территории

Описание местоположения границ публичного сервитута в целях складирования
строительных и иных материалов, возведения некапитальных строений, сооружений
(включая ограждения, бытовки, навесы) и размещения строительной техники, которые
необходимы для обеспечения строительства, линейного объекта системы газоснабжения
местного значения «Газопровод межпоселковый ГРС Валдай-2 - д. Шуя - д. Нелюшка - д.
Терехово Валдайского района Новгородской области»

(наименование объекта, местоположение границ которого описано (далее - объект)

План границ объекта

Выносной лист №35



Масштаб 1:1500

Используемые условные знаки и обозначения приведены на отдельной странице в конце раздела.

Дата 6 июня 2024 г.

ГРАФИЧЕСКОЕ ОПИСАНИЕ


местоположения границ населенных пунктов, территориальных зон,
особо охраняемых природных территорий,
зон с особыми условиями использования территории

Описание местоположения границ публичного сервитута в целях в целях складирования
строительных и иных материалов, возведения некапитальных строений, сооружений
(включая ограждения, бытовки, навесы) и размещения строительной техники, которые
необходимы для обеспечения строительства, линейного объекта системы газоснабжения
местного значения «Газопровод межпоселковый ГРС Валдай-2 - д. Шуя - д. Нелюшка - д.
Терехово Валдайского района Новгородской области»

(наименование объекта, местоположение границ которого описано (далее - объект)

План границ объекта

Выносной лист №36



Масштаб 1:1500

Используемые условные знаки и обозначения приведены на отдельной странице в конце раздела.
Дата 6 июня 2024 г.

ГРАФИЧЕСКОЕ ОПИСАНИЕ

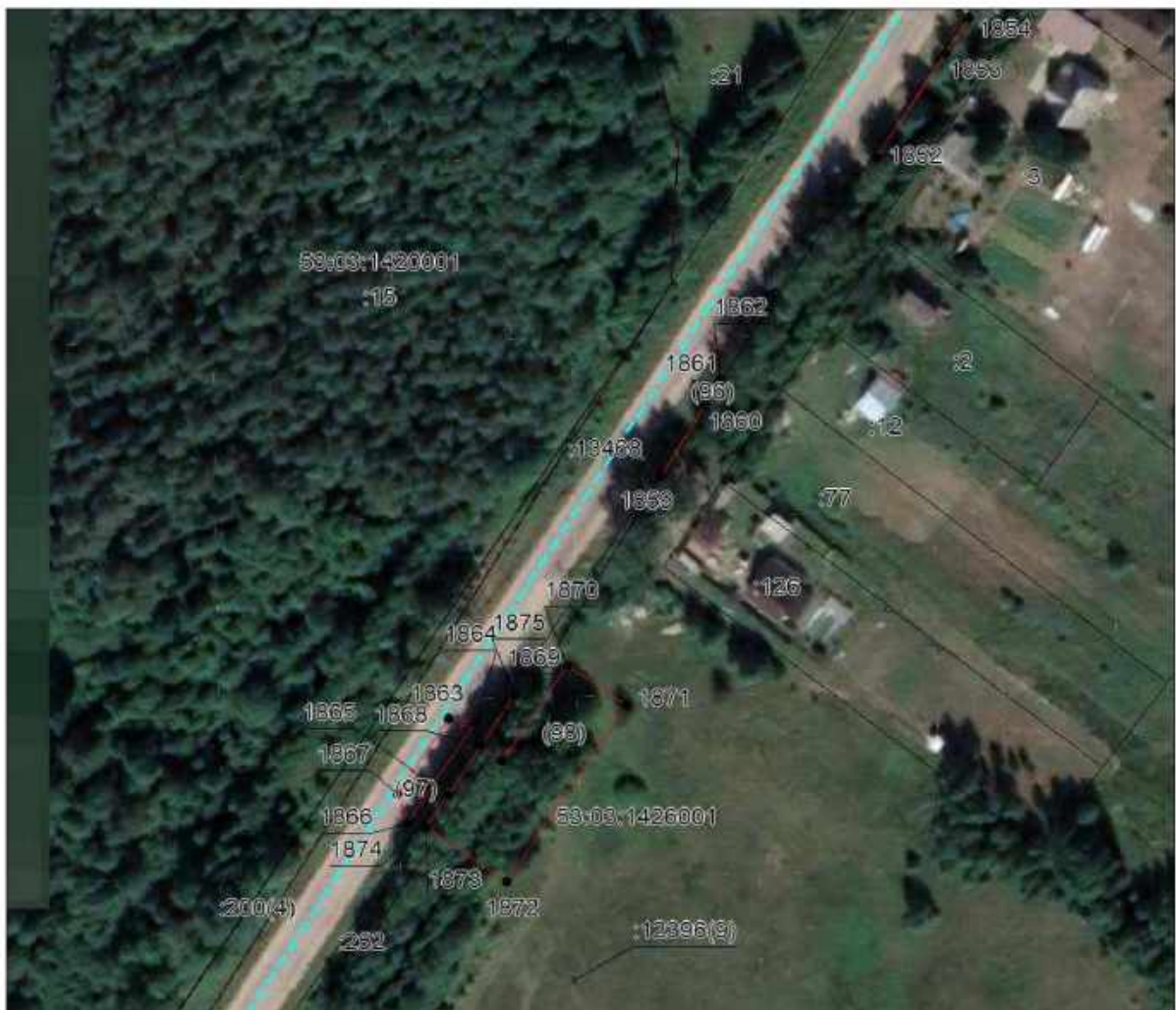
местоположения границ населенных пунктов, территориальных зон,
особо охраняемых природных территорий,
зон с особыми условиями использования территории

Описание местоположения границ публичного сервитута в целях в целях складирования
строительных и иных материалов, возведения некапитальных строений, сооружений
(включая ограждения, бытовки, навесы) и размещения строительной техники, которые
необходимы для обеспечения строительства, линейного объекта системы газоснабжения
местного значения «Газопровод межпоселковый ГРС Валдай-2 - д. Шуя - д. Нелюшка - д.
Терехово Валдайского района Новгородской области»

(наименование объекта, местоположение границ которого описано (далее - объект)

План границ объекта

Выносной лист №37



Масштаб 1:1500

Используемые условные знаки и обозначения приведены на отдельной странице в конце раздела.

Дата 6 июня 2024 г.


ГРАФИЧЕСКОЕ ОПИСАНИЕ
местоположения границ населенных пунктов, территориальных зон,
особо охраняемых природных территорий,
зон с особыми условиями использования территории

Описание местоположения границ публичного сервитута в целях в целях складирования
строительных и иных материалов, возведения некапитальных строений, сооружений
(включая ограждения, бытовки, навесы) и размещения строительной техники, которые
необходимы для обеспечения строительства, линейного объекта системы газоснабжения
местного значения «Газопровод межпоселковый ГРС Валдай-2 - д. Шуя - д. Нелюшка - д.
Терехово Валдайского района Новгородской области»

(наименование объекта, местоположение границ которого описано (далее - объект)

План границ объекта

Выносной лист №38



Масштаб 1:1500

Используемые условные знаки и обозначения приведены на отдельной странице в конце раздела.

Дата 6 июня 2024 г.

ГРАФИЧЕСКОЕ ОПИСАНИЕ


местоположения границ населенных пунктов, территориальных зон,
особо охраняемых природных территорий,
зон с особыми условиями использования территории

Описание местоположения границ публичного сервитута в целях складирования
строительных и иных материалов, возведения некапитальных строений, сооружений
(включая ограждения, бытовки, навесы) и размещения строительной техники, которые
необходимы для обеспечения строительства, линейного объекта системы газоснабжения
местного значения «Газопровод межпоселковый ГРС Валдай-2 - д. Шуя - д. Нелюшка - д.
Терехово Валдайского района Новгородской области»

(наименование объекта, местоположение границ которого описано (далее - объект)

План границ объекта

Выносной лист №39



Масштаб 1:1500

Используемые условные знаки и обозначения приведены на отдельной странице в конце раздела.

Дата 6 июня 2024 г.

ГРАФИЧЕСКОЕ ОПИСАНИЕ

местоположения границ населенных пунктов, территориальных зон,
особо охраняемых природных территорий,
зон с особыми условиями использования территории

Описание местоположения границ публичного сервитута в целях в целях складирования
строительных и иных материалов, возведения некапитальных строений, сооружений
(включая ограждения, бытовки, навесы) и размещения строительной техники, которые
необходимы для обеспечения строительства, линейного объекта системы газоснабжения
местного значения «Газопровод межпоселковый ГРС Валдай-2 - д. Шуя - д. Нелюшка - д.
Терехово Валдайского района Новгородской области»

(наименование объекта, местоположение границ которого описано (далее - объект)

План границ объекта

Выносной лист №40



Масштаб 1:1500

Используемые условные знаки и обозначения приведены на отдельной странице в конце раздела.

Дата 6 июня 2024 г.

ГРАФИЧЕСКОЕ ОПИСАНИЕ

местоположения границ населенных пунктов, территориальных зон,
особо охраняемых природных территорий,
зон с особыми условиями использования территории

Описание местоположения границ публичного сервитута в целях в целях складирования
строительных и иных материалов, возведения некапитальных строений, сооружений
(включая ограждения, бытовки, навесы) и размещения строительной техники, которые
необходимы для обеспечения строительства, линейного объекта системы газоснабжения
местного значения «Газопровод межпоселковый ГРС Валдай-2 - д. Шуя - д. Нелюшка - д.
Терехово Валдайского района Новгородской области»

(наименование объекта, местоположение границ которого описано (далее - объект)

План границ объекта

Выносной лист №41



Масштаб 1:1500

Используемые условные знаки и обозначения приведены на отдельной странице в конце раздела.

Дата 6 июня 2024 г.

ГРАФИЧЕСКОЕ ОПИСАНИЕ


местоположения границ населенных пунктов, территориальных зон,
особо охраняемых природных территорий,
зон с особыми условиями использования территории

Описание местоположения границ публичного сервитута в целях в целях складирования
строительных и иных материалов, возведения некапитальных строений, сооружений
(включая ограждения, бытовки, навесы) и размещения строительной техники, которые
необходимы для обеспечения строительства, линейного объекта системы газоснабжения
местного значения «Газопровод межпоселковый ГРС Валдай-2 - д. Шуя - д. Нелюшка - д.
Терехово Валдайского района Новгородской области»

(наименование объекта, местоположение границ которого описано (далее - объект)

План границ объекта

Выносной лист №42



Масштаб 1:1500

Используемые условные знаки и обозначения приведены на отдельной странице в конце раздела.

Дата 6 июня 2024 г.

ГРАФИЧЕСКОЕ ОПИСАНИЕ


местоположения границ населенных пунктов, территориальных зон,
особо охраняемых природных территорий,
зон с особыми условиями использования территории

Описание местоположения границ публичного сервитута в целях складирования
строительных и иных материалов, возведения некапитальных строений, сооружений
(включая ограждения, бытовки, навесы) и размещения строительной техники, которые
необходимы для обеспечения строительства, линейного объекта системы газоснабжения
местного значения «Газопровод межпоселковый ГРС Валдай-2 - д. Шуя - д. Нелюшка - д.
Терехово Валдайского района Новгородской области»

(наименование объекта, местоположение границ которого описано (далее - объект)

План границ объекта

Выносной лист №43



Масштаб 1:1500

Используемые условные знаки и обозначения приведены на отдельной странице в конце раздела.

Дата 6 июня 2024 г.

ГРАФИЧЕСКОЕ ОПИСАНИЕ

местоположения границ населенных пунктов, территориальных зон,
особо охраняемых природных территорий,
зон с особыми условиями использования территории

Описание местоположения границ публичного сервитута в целях складирования
строительных и иных материалов, возведения некапитальных строений, сооружений
(включая ограждения, бытовки, навесы) и размещения строительной техники, которые
необходимы для обеспечения строительства, линейного объекта системы газоснабжения
местного значения «Газопровод межпоселковый ГРС Валдай-2 - д. Шуя - д. Нелюшка - д.
Терехово Валдайского района Новгородской области»

(наименование объекта, местоположение границ которого описано (далее - объект)

План границ объекта

Выносной лист №44



Масштаб 1:1500

Используемые условные знаки и обозначения приведены на отдельной странице в конце раздела.

Дата 6 июня 2024 г.

ГРАФИЧЕСКОЕ ОПИСАНИЕ

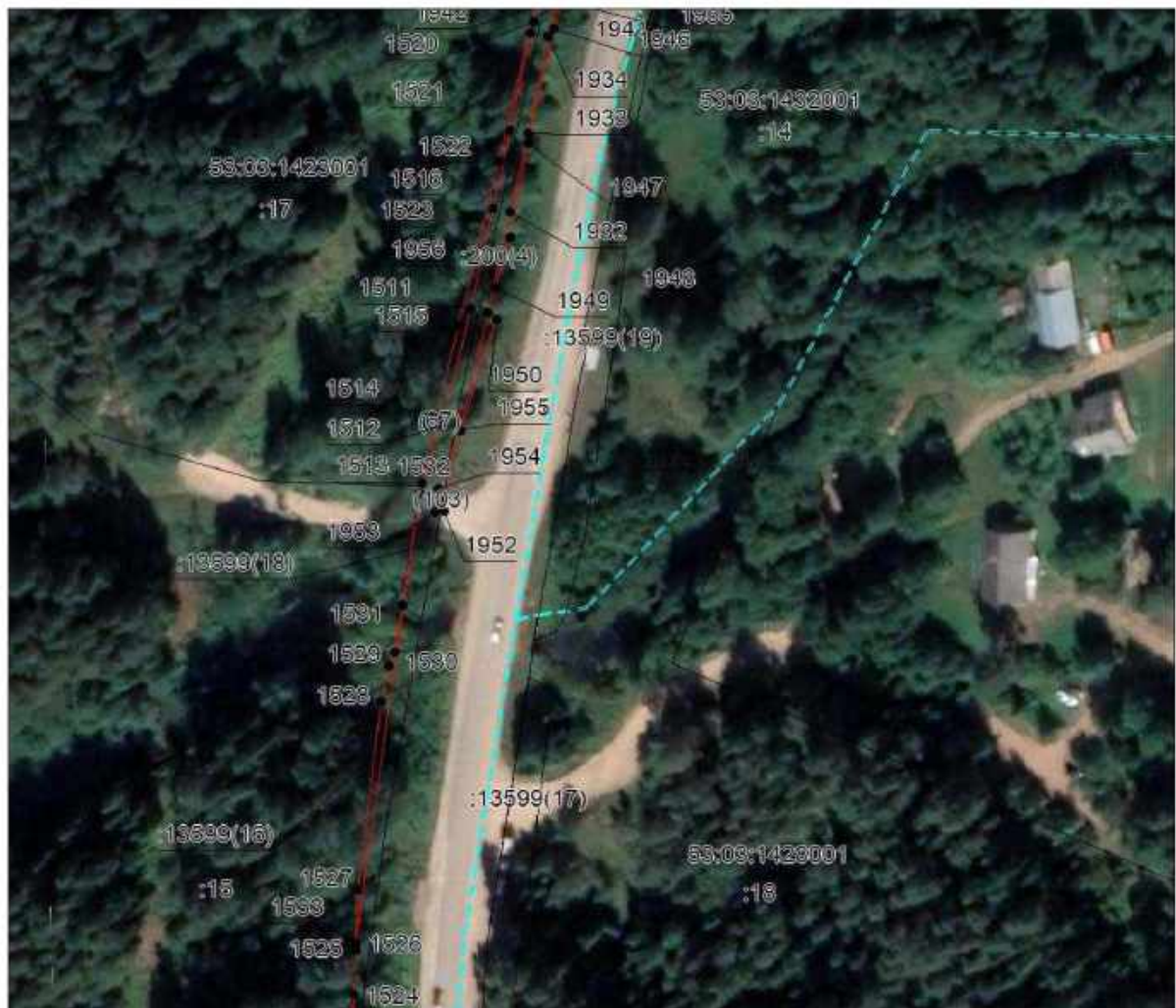
местоположения границ населенных пунктов, территориальных зон,
особо охраняемых природных территорий,
зон с особыми условиями использования территории

Описание местоположения границ публичного сервитута в целях в целях складирования
строительных и иных материалов, возведения некапитальных строений, сооружений
(включая ограждения, бытовки, навесы) и размещения строительной техники, которые
необходимы для обеспечения строительства, линейного объекта системы газоснабжения
местного значения «Газопровод межпоселковый ГРС Валдай-2 - д. Шуя - д. Нелюшка - д.
Терехово Валдайского района Новгородской области»

(наименование объекта, местоположение границ которого описано (далее - объект)

План границ объекта

Выносной лист №45



Масштаб 1:1500

Используемые условные знаки и обозначения приведены на отдельной странице в конце раздела.

Дата 6 июня 2024 г.

ГРАФИЧЕСКОЕ ОПИСАНИЕ


местоположения границ населенных пунктов, территориальных зон,
особо охраняемых природных территорий,
зон с особыми условиями использования территории

Описание местоположения границ публичного сервитута в целях складирования
строительных и иных материалов, возведения некапитальных строений, сооружений
(включая ограждения, бытовки, навесы) и размещения строительной техники, которые
необходимы для обеспечения строительства, линейного объекта системы газоснабжения
местного значения «Газопровод межпоселковый ГРС Валдай-2 - д. Шуя - д. Нелюшка - д.
Терехово Валдайского района Новгородской области»

(наименование объекта, местоположение границ которого описано (далее - объект)

План границ объекта

Выносной лист №46



Масштаб 1:1500

Используемые условные знаки и обозначения приведены на отдельной странице в конце раздела.

Дата 6 июня 2024 г.

ГРАФИЧЕСКОЕ ОПИСАНИЕ

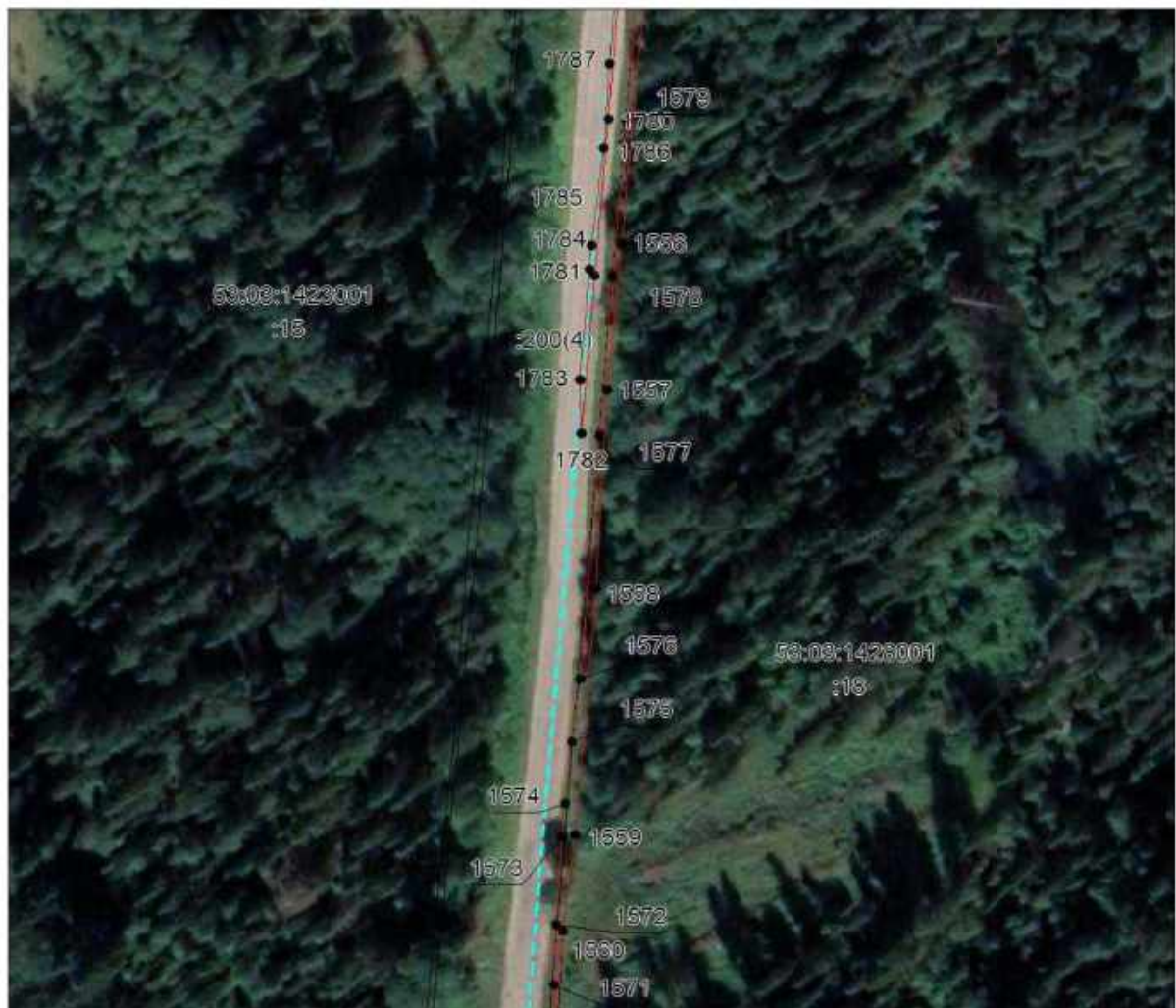
местоположения границ населенных пунктов, территориальных зон,
особо охраняемых природных территорий,
зон с особыми условиями использования территории

Описание местоположения границ публичного сервитута в целях в целях складирования
строительных и иных материалов, возведения некапитальных строений, сооружений
(включая ограждения, бытовки, навесы) и размещения строительной техники, которые
необходимы для обеспечения строительства, линейного объекта системы газоснабжения
местного значения «Газопровод межпоселковый ГРС Валдай-2 - д. Шуя - д. Нелюшка - д.
Терехово Валдайского района Новгородской области»

(наименование объекта, местоположение границ которого описано (далее - объект)

План границ объекта

Выносной лист №47



Масштаб 1:1500

Используемые условные знаки и обозначения приведены на отдельной странице в конце раздела.

Дата 6 июня 2024 г.

ГРАФИЧЕСКОЕ ОПИСАНИЕ


местоположения границ населенных пунктов, территориальных зон,
особо охраняемых природных территорий,
зон с особыми условиями использования территории

Описание местоположения границ публичного сервитута в целях в целях складирования
строительных и иных материалов, возведения некапитальных строений, сооружений
(включая ограждения, бытовки, навесы) и размещения строительной техники, которые
необходимы для обеспечения строительства, линейного объекта системы газоснабжения
местного значения «Газопровод межпоселковый ГРС Валдай-2 - д. Шуя - д. Нелюшка - д.
Терехово Валдайского района Новгородской области»

(наименование объекта, местоположение границ которого описано (далее - объект)

План границ объекта

Выносной лист №48



Масштаб 1:1500

Используемые условные знаки и обозначения приведены на отдельной странице в конце раздела.

Дата 6 июня 2024 г.

ГРАФИЧЕСКОЕ ОПИСАНИЕ

местоположения границ населенных пунктов, территориальных зон,
особо охраняемых природных территорий,
зон с особыми условиями использования территории

Описание местоположения границ публичного сервитута в целях складирования
строительных и иных материалов, возведения некапитальных строений, сооружений
(включая ограждения, бытовки, навесы) и размещения строительной техники, которые
необходимы для обеспечения строительства, линейного объекта системы газоснабжения
местного значения «Газопровод межпоселковый ГРС Валдай-2 - д. Шуя - д. Нелюшка - д.
Терехово Валдайского района Новгородской области»

(наименование объекта, местоположение границ которого описано (далее - объект)

План границ объекта

Выносной лист №49



Масштаб 1:1500

Используемые условные знаки и обозначения приведены на отдельной странице в конце раздела.

Дата 6 июня 2024 г.

ГРАФИЧЕСКОЕ ОПИСАНИЕ


местоположения границ населенных пунктов, территориальных зон,
особо охраняемых природных территорий,
зон с особыми условиями использования территории

Описание местоположения границ публичного сервитута в целях складирования
строительных и иных материалов, возведения некапитальных строений, сооружений
(включая ограждения, бытовки, навесы) и размещения строительной техники, которые
необходимы для обеспечения строительства, линейного объекта системы газоснабжения
местного значения «Газопровод межпоселковый ГРС Валдай-2 - д. Шуя - д. Нелюшка - д.
Терехово Валдайского района Новгородской области»

(наименование объекта, местоположение границ которого описано (далее - объект)

План границ объекта

Выносной лист №50



Масштаб 1:1500

Используемые условные знаки и обозначения приведены на отдельной странице в конце раздела.

Дата 6 июня 2024 г.

ГРАФИЧЕСКОЕ ОПИСАНИЕ


местоположения границ населенных пунктов, территориальных зон,
особо охраняемых природных территорий,
зон с особыми условиями использования территории

Описание местоположения границ публичного сервитута в целях в целях складирования
строительных и иных материалов, возведения некапитальных строений, сооружений
(включая ограждения, бытовки, навесы) и размещения строительной техники, которые
необходимы для обеспечения строительства, линейного объекта системы газоснабжения
местного значения «Газопровод межпоселковый ГРС Валдай-2 - д. Шуя - д. Нелюшка - д.
Терехово Валдайского района Новгородской области»

(наименование объекта, местоположение границ которого описано (далее - объект)

План границ объекта

Выносной лист №51



Масштаб 1:1500

Используемые условные знаки и обозначения приведены на отдельной странице в конце раздела.

Дата 6 июня 2024 г.


ГРАФИЧЕСКОЕ ОПИСАНИЕ
местоположения границ населенных пунктов, территориальных зон,
особо охраняемых природных территорий,
зон с особыми условиями использования территории

Описание местоположения границ публичного сервитута в целях складирования
строительных и иных материалов, возведения некапитальных строений, сооружений
(включая ограждения, бытовки, навесы) и размещения строительной техники, которые
необходимы для обеспечения строительства, линейного объекта системы газоснабжения
местного значения «Газопровод межпоселковый ГРС Валдай-2 - д. Шуя - д. Нелюшка - д.
Терехово Валдайского района Новгородской области»

(наименование объекта, местоположение границ которого описано (далее - объект)

План границ объекта

Выносной лист №52



Масштаб 1:1500

Используемые условные знаки и обозначения приведены на отдельной странице в конце раздела.

Дата 6 июня 2024 г.

ГРАФИЧЕСКОЕ ОПИСАНИЕ

местоположения границ населенных пунктов, территориальных зон,
особо охраняемых природных территорий,
зон с особыми условиями использования территории

Описание местоположения границ публичного сервитута в целях складирования
строительных и иных материалов, возведения некапитальных строений, сооружений
(включая ограждения, бытовки, навесы) и размещения строительной техники, которые
необходимы для обеспечения строительства, линейного объекта системы газоснабжения
местного значения «Газопровод межпоселковый ГРС Валдай-2 - д. Шуя - д. Нелюшка - д.
Терехово Валдайского района Новгородской области»

(наименование объекта, местоположение границ которого описано (далее - объект)

План границ объекта

Выносной лист №53



Масштаб 1:1500

Используемые условные знаки и обозначения приведены на отдельной странице в конце раздела.

Дата 6 июня 2024 г.


ГРАФИЧЕСКОЕ ОПИСАНИЕ
местоположения границ населенных пунктов, территориальных зон,
особо охраняемых природных территорий,
зон с особыми условиями использования территории

Описание местоположения границ публичного сервитута в целях складирования
строительных и иных материалов, возведения некапитальных строений, сооружений
(включая ограждения, бытовки, навесы) и размещения строительной техники, которые
необходимы для обеспечения строительства, линейного объекта системы газоснабжения
местного значения «Газопровод межпоселковый ГРС Валдай-2 - д. Шуя - д. Нелюшка - д.
Терехово Валдайского района Новгородской области»

(наименование объекта, местоположение границ которого описано (далее - объект)

План границ объекта

Выносной лист №54



Масштаб 1:1500

Используемые условные знаки и обозначения приведены на отдельной странице в конце раздела.

Дата 6 июня 2024 г.

ГРАФИЧЕСКОЕ ОПИСАНИЕ

местоположения границ населенных пунктов, территориальных зон,
особо охраняемых природных территорий,
зон с особыми условиями использования территории

Описание местоположения границ публичного сервитута в целях в целях складирования
строительных и иных материалов, возведения некапитальных строений, сооружений
(включая ограждения, бытовки, навесы) и размещения строительной техники, которые
необходимы для обеспечения строительства, линейного объекта системы газоснабжения
местного значения «Газопровод межпоселковый ГРС Валдай-2 - д. Шуя - д. Нелюшка - д.
Терехово Валдайского района Новгородской области»

(наименование объекта, местоположение границ которого описано (далее - объект)

План границ объекта

Выносной лист №55



Масштаб 1:1500

Используемые условные знаки и обозначения приведены на отдельной странице в конце раздела.

Дата 6 июня 2024 г.

ГРАФИЧЕСКОЕ ОПИСАНИЕ






местоположения границ населенных пунктов, территориальных зон,
особо охраняемых природных территорий,
зон с особыми условиями использования территории

Описание местоположения границ публичного сервитута в целях складирования
строительных и иных материалов, возведения некапитальных строений, сооружений
(включая ограждения, бытовки, навесы) и размещения строительной техники, которые
необходимы для обеспечения строительства, линейного объекта системы газоснабжения
местного значения «Газопровод межпоселковый ГРС Валдай-2 - д. Шуя - д. Нелюшка - д.
Терехово Валдайского района Новгородской области»

(наименование объекта, местоположение границ которого описано (далее - объект)

План границ объекта

Используемые условные знаки и обозначения:

-  – граница публичного сервитута в целях складирования строительных и иных материалов, возведения некапитальных строений, сооружений (включая ограждения, бытовки, навесы) и размещения строительной техники, которые необходимы для обеспечения строительства, линейного объекта системы газоснабжения местного значения «Газопровод межпоселковый ГРС Валдай-2 - д. Шуя - д. Нелюшка - д. Терехово Валдайского района Новгородской области»,
-  – установленная граница муниципального образования,
-  – установленная граница населенного пункта,
-  – граница земельного участка,
-  1 – характерная точка объекта.

ГРАФИЧЕСКОЕ ОПИСАНИЕ

местоположения границ населенных пунктов, территориальных зон,
особо охраняемых природных территорий,
зон с особыми условиями использования территории

Описание местоположения границ публичного сервитута в целях в целях складирования
строительных и иных материалов, возведения некапитальных строений, сооружений
(включая ограждения, бытовки, навесы) и размещения строительной техники, которые
необходимы для обеспечения строительства, линейного объекта системы газоснабжения
местного значения «Газопровод межпоселковый ГРС Валдай-2 - д. Шуя - д. Нелюшка - д.
Терехово Валдайского района Новгородской области»

(наименование объекта, местоположение границ которого описано (далее - объект)

Раздел 2

Сведения о местоположении границ объекта

1	2	3	4	5	6
47	526592,18	2300386,07	Аналитический метод	0,10	-
ПС1(5)					
63	526474,23	2300489,44	Аналитический метод	0,10	-
64	526464,83	2300507,15	Аналитический метод	0,10	-
65	526433,59	2300550,27	Аналитический метод	0,10	-
66	526425,97	2300561,67	Аналитический метод	0,10	-
67	526423,67	2300565,68	Аналитический метод	0,10	-
68	526416,99	2300578,50	Аналитический метод	0,10	-
69	526414,31	2300583,14	Аналитический метод	0,10	-
70	526409,93	2300590,13	Аналитический метод	0,10	-
71	526407,72	2300594,23	Аналитический метод	0,10	-
72	526405,51	2300599,05	Аналитический метод	0,10	-
73	526404,78	2300601,18	Аналитический метод	0,10	-
74	526401,03	2300617,89	Аналитический метод	0,10	-
75	526399,64	2300627,35	Аналитический метод	0,10	-
76	526398,15	2300627,05	Аналитический метод	0,10	-
77	526402,11	2300608,49	Аналитический метод	0,10	-
78	526404,55	2300598,77	Аналитический метод	0,10	-
79	526419,45	2300571,61	Аналитический метод	0,10	-
80	526432,40	2300550,25	Аналитический метод	0,10	-
81	526450,95	2300523,87	Аналитический метод	0,10	-
82	526462,57	2300507,37	Аналитический метод	0,10	-
63	526474,23	2300489,44	Аналитический метод	0,10	-
ПС1(6)					
83	526427,91	2300637,15	Аналитический метод	0,10	-
84	526419,74	2300677,59	Аналитический метод	0,10	-
85	526409,65	2300704,56	Аналитический метод	0,10	-
86	526390,52	2300751,13	Аналитический метод	0,10	-
87	526387,99	2300771,77	Аналитический метод	0,10	-
88	526379,73	2300809,76	Аналитический метод	0,10	-
89	526377,80	2300841,44	Аналитический метод	0,10	-
90	526367,29	2300887,66	Аналитический метод	0,10	-
91	526358,57	2300901,35	Аналитический метод	0,10	-
92	526347,78	2300912,09	Аналитический метод	0,10	-
93	526336,32	2300920,65	Аналитический метод	0,10	-
94	526318,13	2300933,92	Аналитический метод	0,10	-
95	526286,33	2300953,02	Аналитический метод	0,10	-
96	526264,55	2300966,48	Аналитический метод	0,10	-
97	526252,49	2300973,93	Аналитический метод	0,10	-
98	526231,23	2300987,81	Аналитический метод	0,10	-

ГРАФИЧЕСКОЕ ОПИСАНИЕ

местоположения границ населенных пунктов, территориальных зон,
особо охраняемых природных территорий,
зон с особыми условиями использования территории

Описание местоположения границ публичного сервитута в целях в целях складирования
строительных и иных материалов, возведения некапитальных строений, сооружений
(включая ограждения, бытовки, навесы) и размещения строительной техники, которые
необходимы для обеспечения строительства, линейного объекта системы газоснабжения
местного значения «Газопровод межпоселковый ГРС Валдай-2 - д. Шуя - д. Нелюшка - д.
Терехово Валдайского района Новгородской области»

(наименование объекта, местоположение границ которого описано (далее - объект)

Раздел 2

Сведения о местоположении границ объекта

1	2	3	4	5	6
99	526215,78	2300997,93	Аналитический метод	0,10	-
100	526198,25	2301009,40	Аналитический метод	0,10	-
101	526181,79	2301020,16	Аналитический метод	0,10	-
102	526180,15	2301017,67	Аналитический метод	0,10	-
103	526190,51	2301010,88	Аналитический метод	0,10	-
104	526190,90	2301010,87	Аналитический метод	0,10	-
105	526223,56	2300990,50	Аналитический метод	0,10	-
106	526223,86	2300989,08	Аналитический метод	0,10	-
107	526249,87	2300972,02	Аналитический метод	0,10	-
108	526323,11	2300926,78	Аналитический метод	0,10	-
109	526345,81	2300909,81	Аналитический метод	0,10	-
110	526353,08	2300900,92	Аналитический метод	0,10	-
111	526356,84	2300894,55	Аналитический метод	0,10	-
112	526361,82	2300885,02	Аналитический метод	0,10	-
113	526364,75	2300878,15	Аналитический метод	0,10	-
114	526367,49	2300867,96	Аналитический метод	0,10	-
115	526369,52	2300857,01	Аналитический метод	0,10	-
116	526370,71	2300849,25	Аналитический метод	0,10	-
117	526373,55	2300830,72	Аналитический метод	0,10	-
118	526375,56	2300809,48	Аналитический метод	0,10	-
119	526381,35	2300771,28	Аналитический метод	0,10	-
120	526382,70	2300763,83	Аналитический метод	0,10	-
121	526385,81	2300753,71	Аналитический метод	0,10	-
122	526391,31	2300738,91	Аналитический метод	0,10	-
123	526404,22	2300707,64	Аналитический метод	0,10	-
124	526407,75	2300698,27	Аналитический метод	0,10	-
125	526411,41	2300686,47	Аналитический метод	0,10	-
126	526415,40	2300670,77	Аналитический метод	0,10	-
127	526418,06	2300654,19	Аналитический метод	0,10	-
128	526418,84	2300646,08	Аналитический метод	0,10	-
129	526412,49	2300647,91	Аналитический метод	0,10	-
130	526415,47	2300634,63	Аналитический метод	0,10	-
83	526427,91	2300637,15	Аналитический метод	0,10	-
ПС1(7)					
131	526436,16	2300631,67	Аналитический метод	0,10	-
132	526426,50	2300679,48	Аналитический метод	0,10	-
133	526397,35	2300752,91	Аналитический метод	0,10	-
134	526394,90	2300772,94	Аналитический метод	0,10	-
135	526386,60	2300810,85	Аналитический метод	0,10	-
136	526384,76	2300842,38	Аналитический метод	0,10	-

ГРАФИЧЕСКОЕ ОПИСАНИЕ

местоположения границ населенных пунктов, территориальных зон,
особо охраняемых природных территорий,
зон с особыми условиями использования территории

Описание местоположения границ публичного сервитута в целях в целях складирования
строительных и иных материалов, возведения некапитальных строений, сооружений
(включая ограждения, бытовки, навесы) и размещения строительной техники, которые
необходимы для обеспечения строительства, линейного объекта системы газоснабжения
местного значения «Газопровод межпоселковый ГРС Валдай-2 - д. Шуя - д. Нелюшка - д.
Терехово Валдайского района Новгородской области»

(наименование объекта, местоположение границ которого описано (далее - объект)

Раздел 2

Сведения о местоположении границ объекта

1	2	3	4	5	6
137	526373,82	2300890,43	Аналитический метод	0,10	-
138	526364,18	2300905,65	Аналитический метод	0,10	-
139	526352,36	2300917,40	Аналитический метод	0,10	-
140	526328,74	2300935,05	Аналитический метод	0,10	-
141	526255,24	2300980,46	Аналитический метод	0,10	-
142	526179,75	2301029,88	Аналитический метод	0,10	-
143	526174,27	2301021,52	Аналитический метод	0,10	-
144	526176,80	2301019,86	Аналитический метод	0,10	-
145	526180,63	2301025,70	Аналитический метод	0,10	-
146	526200,44	2301012,75	Аналитический метод	0,10	-
147	526217,97	2301001,27	Аналитический метод	0,10	-
148	526233,42	2300991,16	Аналитический метод	0,10	-
149	526254,63	2300977,31	Аналитический метод	0,10	-
150	526266,65	2300969,88	Аналитический метод	0,10	-
151	526288,41	2300956,44	Аналитический метод	0,10	-
152	526320,34	2300937,26	Аналитический метод	0,10	-
153	526338,69	2300923,87	Аналитический метод	0,10	-
154	526350,40	2300915,12	Аналитический метод	0,10	-
155	526361,71	2300903,88	Аналитический метод	0,10	-
156	526371,03	2300889,22	Аналитический метод	0,10	-
157	526381,78	2300842,01	Аналитический метод	0,10	-
158	526383,70	2300810,31	Аналитический метод	0,10	-
159	526391,94	2300772,44	Аналитический метод	0,10	-
160	526394,42	2300752,15	Аналитический метод	0,10	-
161	526413,38	2300706,02	Аналитический метод	0,10	-
162	526423,60	2300678,69	Аналитический метод	0,10	-
163	526432,63	2300634,02	Аналитический метод	0,10	-
164	526416,49	2300630,76	Аналитический метод	0,10	-
165	526417,70	2300625,82	Аналитический метод	0,10	-
166	526426,34	2300629,82	Аналитический метод	0,10	-
131	526436,16	2300631,67	Аналитический метод	0,10	-
ПС1(8)					
167	526087,98	2301064,96	Аналитический метод	0,10	-
168	526066,82	2301109,61	Аналитический метод	0,10	-
169	526055,86	2301131,50	Аналитический метод	0,10	-
170	526035,65	2301169,47	Аналитический метод	0,10	-
171	526015,09	2301206,14	Аналитический метод	0,10	-
172	525991,07	2301250,05	Аналитический метод	0,10	-
173	525978,74	2301271,10	Аналитический метод	0,10	-
174	525948,34	2301315,00	Аналитический метод	0,10	-

ГРАФИЧЕСКОЕ ОПИСАНИЕ

местоположения границ населенных пунктов, территориальных зон,
особо охраняемых природных территорий,
зон с особыми условиями использования территории

Описание местоположения границ публичного сервитута в целях в целях складирования
строительных и иных материалов, возведения некапитальных строений, сооружений
(включая ограждения, бытовки, навесы) и размещения строительной техники, которые
необходимы для обеспечения строительства, линейного объекта системы газоснабжения
местного значения «Газопровод межпоселковый ГРС Валдай-2 - д. Шуя - д. Нелюшка - д.
Терехово Валдайского района Новгородской области»

(наименование объекта, местоположение границ которого описано (далее - объект)

Раздел 2

Сведения о местоположении границ объекта

1	2	3	4	5	6
175	525927,25	2301347,87	Аналитический метод	0,10	-
176	525918,33	2301364,11	Аналитический метод	0,10	-
177	525909,95	2301381,44	Аналитический метод	0,10	-
178	525920,54	2301384,22	Аналитический метод	0,10	-
179	525913,32	2301401,21	Аналитический метод	0,10	-
180	525903,10	2301396,73	Аналитический метод	0,10	-
181	525892,73	2301420,25	Аналитический метод	0,10	-
182	525885,31	2301436,13	Аналитический метод	0,10	-
183	525878,69	2301449,15	Аналитический метод	0,10	-
184	525863,17	2301477,15	Аналитический метод	0,10	-
185	525854,22	2301488,93	Аналитический метод	0,10	-
186	525851,87	2301486,85	Аналитический метод	0,10	-
187	525857,95	2301480,13	Аналитический метод	0,10	-
188	525876,30	2301447,27	Аналитический метод	0,10	-
189	525885,12	2301429,45	Аналитический метод	0,10	-
190	525891,47	2301415,59	Аналитический метод	0,10	-
191	525905,84	2301383,09	Аналитический метод	0,10	-
192	525915,87	2301362,33	Аналитический метод	0,10	-
193	525924,66	2301346,36	Аналитический метод	0,10	-
194	525933,80	2301331,62	Аналитический метод	0,10	-
195	525947,49	2301310,99	Аналитический метод	0,10	-
196	525964,45	2301286,81	Аналитический метод	0,10	-
197	525977,41	2301267,43	Аналитический метод	0,10	-
198	525987,95	2301249,44	Аналитический метод	0,10	-
199	526007,34	2301214,17	Аналитический метод	0,10	-
200	526029,00	2301175,46	Аналитический метод	0,10	-
201	526041,67	2301152,04	Аналитический метод	0,10	-
202	526053,86	2301128,86	Аналитический метод	0,10	-
203	526064,12	2301108,30	Аналитический метод	0,10	-
204	526076,82	2301081,52	Аналитический метод	0,10	-
205	526083,00	2301068,48	Аналитический метод	0,10	-
206	526086,67	2301064,00	Аналитический метод	0,10	-
167	526087,98	2301064,96	Аналитический метод	0,10	-
ПС1(9)					
207	526165,43	2301002,53	Аналитический метод	0,10	-
208	526170,86	2301010,80	Аналитический метод	0,10	-
209	526166,71	2301013,31	Аналитический метод	0,10	-
210	526159,54	2301018,00	Аналитический метод	0,10	-
211	526158,98	2301010,32	Аналитический метод	0,10	-
212	526114,11	2301039,43	Аналитический метод	0,10	-

ГРАФИЧЕСКОЕ ОПИСАНИЕ

местоположения границ населенных пунктов, территориальных зон,
особо охраняемых природных территорий,
зон с особыми условиями использования территории

Описание местоположения границ публичного сервитута в целях складирования
строительных и иных материалов, возведения некапитальных строений, сооружений
(включая ограждения, бытовки, навесы) и размещения строительной техники, которые
необходимы для обеспечения строительства, линейного объекта системы газоснабжения
местного значения «Газопровод межпоселковый ГРС Валдай-2 - д. Шуя - д. Нелюшка - д.
Терехово Валдайского района Новгородской области»

(наименование объекта, местоположение границ которого описано (далее - объект)

Раздел 2

Сведения о местоположении границ объекта

1	2	3	4	5	6
213	526105,12	2301050,48	Аналитический метод	0,10	-
214	526102,86	2301045,33	Аналитический метод	0,10	-
215	526104,54	2301043,42	Аналитический метод	0,10	-
216	526110,77	2301037,99	Аналитический метод	0,10	-
217	526133,73	2301023,13	Аналитический метод	0,10	-
218	526158,42	2301007,11	Аналитический метод	0,10	-
207	526165,43	2301002,53	Аналитический метод	0,10	-
ПС1(10)					
219	526083,45	2301061,62	Аналитический метод	0,10	-
220	526079,60	2301066,32	Аналитический метод	0,10	-
221	526073,20	2301079,80	Аналитический метод	0,10	-
222	526060,52	2301106,55	Аналитический метод	0,10	-
223	526050,30	2301127,03	Аналитический метод	0,10	-
224	526038,14	2301150,16	Аналитический метод	0,10	-
225	526025,49	2301173,53	Аналитический метод	0,10	-
226	526003,85	2301212,23	Аналитический метод	0,10	-
227	525984,47	2301247,47	Аналитический метод	0,10	-
228	525974,02	2301265,31	Аналитический метод	0,10	-
229	525961,15	2301284,55	Аналитический метод	0,10	-
230	525944,19	2301308,73	Аналитический метод	0,10	-
231	525930,43	2301329,46	Аналитический метод	0,10	-
232	525921,21	2301344,34	Аналитический метод	0,10	-
233	525912,32	2301360,49	Аналитический метод	0,10	-
234	525902,21	2301381,41	Аналитический метод	0,10	-
235	525887,83	2301413,95	Аналитический метод	0,10	-
236	525881,51	2301427,73	Аналитический метод	0,10	-
237	525872,76	2301445,41	Аналитический метод	0,10	-
238	525854,68	2301477,79	Аналитический метод	0,10	-
239	525846,19	2301487,17	Аналитический метод	0,10	-
240	525851,58	2301491,93	Аналитический метод	0,10	-
241	525849,59	2301494,19	Аналитический метод	0,10	-
242	525845,25	2301490,34	Аналитический метод	0,10	-
243	525843,67	2301485,49	Аналитический метод	0,10	-
244	525852,26	2301475,99	Аналитический метод	0,10	-
245	525859,72	2301462,37	Аналитический метод	0,10	-
246	525870,10	2301444,01	Аналитический метод	0,10	-
247	525883,61	2301416,15	Аналитический метод	0,10	-
248	525899,63	2301379,84	Аналитический метод	0,10	-
249	525909,37	2301359,66	Аналитический метод	0,10	-
250	525918,62	2301342,82	Аналитический метод	0,10	-

ГРАФИЧЕСКОЕ ОПИСАНИЕ

местоположения границ населенных пунктов, территориальных зон,
особо охраняемых природных территорий,
зон с особыми условиями использования территории

Описание местоположения границ публичного сервитута в целях в целях складирования
строительных и иных материалов, возведения некапитальных строений, сооружений
(включая ограждения, бытовки, навесы) и размещения строительной техники, которые
необходимы для обеспечения строительства, линейного объекта системы газоснабжения
местного значения «Газопровод межпоселковый ГРС Валдай-2 - д. Шуя - д. Нелюшка - д.
Терехово Валдайского района Новгородской области»

(наименование объекта, местоположение границ которого описано (далее - объект)

Раздел 2

Сведения о местоположении границ объекта

1	2	3	4	5	6
251	525940,07	2301309,38	Аналитический метод	0,10	-
252	525970,25	2301265,80	Аналитический метод	0,10	-
253	525982,39	2301245,08	Аналитический метод	0,10	-
254	526006,32	2301201,33	Аналитический метод	0,10	-
255	526026,45	2301165,47	Аналитический метод	0,10	-
256	526042,91	2301134,64	Аналитический метод	0,10	-
257	526057,82	2301105,23	Аналитический метод	0,10	-
258	526079,78	2301058,92	Аналитический метод	0,10	-
219	526083,45	2301061,62	Аналитический метод	0,10	-
ПС1(11)					
259	526167,48	2300992,89	Аналитический метод	0,10	-
260	526176,96	2301007,19	Аналитический метод	0,10	-
261	526174,32	2301008,79	Аналитический метод	0,10	-
262	526166,58	2300996,99	Аналитический метод	0,10	-
263	526156,24	2301003,76	Аналитический метод	0,10	-
264	526131,56	2301019,77	Аналитический метод	0,10	-
265	526108,36	2301034,79	Аналитический метод	0,10	-
266	526101,71	2301040,58	Аналитический метод	0,10	-
267	526101,08	2301041,29	Аналитический метод	0,10	-
268	526099,77	2301038,29	Аналитический метод	0,10	-
269	526106,57	2301032,37	Аналитический метод	0,10	-
259	526167,48	2300992,89	Аналитический метод	0,10	-
ПС1(12)					
270	525808,15	2301551,04	Аналитический метод	0,10	-
271	525779,07	2301565,36	Аналитический метод	0,10	-
272	525745,94	2301568,95	Аналитический метод	0,10	-
273	525734,21	2301570,35	Аналитический метод	0,10	-
274	525746,67	2301568,85	Аналитический метод	0,10	-
275	525769,03	2301564,91	Аналитический метод	0,10	-
276	525788,25	2301559,77	Аналитический метод	0,10	-
270	525808,15	2301551,04	Аналитический метод	0,10	-
ПС1(13)					
277	525704,42	2301568,26	Аналитический метод	0,10	-
278	525700,37	2301568,54	Аналитический метод	0,10	-
279	525700,50	2301567,70	Аналитический метод	0,10	-
277	525704,42	2301568,26	Аналитический метод	0,10	-
ПС1(14)					
280	525864,64	2301503,47	Аналитический метод	0,10	-
281	525858,25	2301507,85	Аналитический метод	0,10	-
282	525844,15	2301521,95	Аналитический метод	0,10	-

ГРАФИЧЕСКОЕ ОПИСАНИЕ

местоположения границ населенных пунктов, территориальных зон,
особо охраняемых природных территорий,
зон с особыми условиями использования территории

Описание местоположения границ публичного сервитута в целях складирования
строительных и иных материалов, возведения некапитальных строений, сооружений
(включая ограждения, бытовки, навесы) и размещения строительной техники, которые
необходимы для обеспечения строительства, линейного объекта системы газоснабжения
местного значения «Газопровод межпоселковый ГРС Валдай-2 - д. Шуя - д. Нелюшка - д.
Терехово Валдайского района Новгородской области»

(наименование объекта, местоположение границ которого описано (далее - объект)

Раздел 2

Сведения о местоположении границ объекта

1	2	3	4	5	6
283	525854,11	2301510,26	Аналитический метод	0,10	-
284	525854,58	2301508,19	Аналитический метод	0,10	-
285	525861,29	2301500,52	Аналитический метод	0,10	-
280	525864,64	2301503,47	Аналитический метод	0,10	-
ПС1(15)					
286	525867,91	2301506,08	Аналитический метод	0,10	-
287	525864,03	2301512,23	Аналитический метод	0,10	-
288	525861,01	2301510,76	Аналитический метод	0,10	-
286	525867,91	2301506,08	Аналитический метод	0,10	-
ПС1(16)					
289	525846,32	2301525,44	Аналитический метод	0,10	-
290	525832,51	2301541,40	Аналитический метод	0,10	-
291	525825,70	2301545,02	Аналитический метод	0,10	-
292	525819,57	2301550,00	Аналитический метод	0,10	-
293	525801,58	2301560,17	Аналитический метод	0,10	-
294	525780,20	2301569,26	Аналитический метод	0,10	-
295	525753,99	2301573,45	Аналитический метод	0,10	-
296	525732,62	2301575,44	Аналитический метод	0,10	-
297	525726,85	2301575,76	Аналитический метод	0,10	-
298	525707,92	2301574,50	Аналитический метод	0,10	-
299	525699,86	2301573,43	Аналитический метод	0,10	-
300	525696,86	2301572,53	Аналитический метод	0,10	-
301	525696,48	2301572,23	Аналитический метод	0,10	-
302	525698,95	2301572,65	Аналитический метод	0,10	-
303	525704,73	2301572,26	Аналитический метод	0,10	-
304	525722,31	2301573,85	Аналитический метод	0,10	-
305	525734,36	2301574,36	Аналитический метод	0,10	-
306	525746,39	2301572,92	Аналитический метод	0,10	-
307	525780,16	2301569,24	Аналитический метод	0,10	-
308	525810,14	2301554,52	Аналитический метод	0,10	-
309	525829,05	2301542,30	Аналитический метод	0,10	-
289	525846,32	2301525,44	Аналитический метод	0,10	-
ПС1(17)					
310	525698,21	2301555,85	Аналитический метод	0,10	-
311	525696,23	2301569,12	Аналитический метод	0,10	-
312	525695,90	2301571,69	Аналитический метод	0,10	-
313	525695,83	2301570,68	Аналитический метод	0,10	-
310	525698,21	2301555,85	Аналитический метод	0,10	-
ПС1(18)					
314	525705,78	2301551,89	Аналитический метод	0,10	-

ГРАФИЧЕСКОЕ ОПИСАНИЕ

местоположения границ населенных пунктов, территориальных зон,
особо охраняемых природных территорий,
зон с особыми условиями использования территории

Описание местоположения границ публичного сервитута в целях складирования
строительных и иных материалов, возведения некапитальных строений, сооружений
(включая ограждения, бытовки, навесы) и размещения строительной техники, которые
необходимы для обеспечения строительства, линейного объекта системы газоснабжения
местного значения «Газопровод межпоселковый ГРС Валдай-2 - д. Шуя - д. Нелюшка - д.
Терехово Валдайского района Новгородской области»

(наименование объекта, местоположение границ которого описано (далее - объект)

Раздел 2

Сведения о местоположении границ объекта

1	2	3	4	5	6
315	525704,73	2301559,32	Аналитический метод	0,10	-
316	525701,79	2301559,04	Аналитический метод	0,10	-
317	525702,11	2301556,91	Аналитический метод	0,10	-
318	525702,53	2301553,61	Аналитический метод	0,10	-
319	525693,76	2301549,04	Аналитический метод	0,10	-
314	525705,78	2301551,89	Аналитический метод	0,10	-
ПС1(19)					
320	525595,43	2301512,58	Аналитический метод	0,10	-
321	525577,89	2301511,81	Аналитический метод	0,10	-
322	525587,39	2301511,89	Аналитический метод	0,10	-
320	525595,43	2301512,58	Аналитический метод	0,10	-
ПС1(20)					
323	525367,74	2301528,96	Аналитический метод	0,10	-
324	525373,17	2301529,88	Аналитический метод	0,10	-
325	525392,61	2301530,46	Аналитический метод	0,10	-
326	525368,34	2301530,46	Аналитический метод	0,10	-
327	525350,05	2301523,53	Аналитический метод	0,10	-
323	525367,74	2301528,96	Аналитический метод	0,10	-
ПС1(21)					
328	525041,16	2301256,38	Аналитический метод	0,10	-
329	525040,99	2301261,19	Аналитический метод	0,10	-
330	525038,22	2301261,14	Аналитический метод	0,10	-
331	525038,16	2301256,48	Аналитический метод	0,10	-
328	525041,16	2301256,38	Аналитический метод	0,10	-
ПС1(22)					
332	525270,57	2301456,68	Аналитический метод	0,10	-
333	525283,26	2301478,18	Аналитический метод	0,10	-
334	525282,30	2301477,20	Аналитический метод	0,10	-
335	525270,58	2301456,70	Аналитический метод	0,10	-
332	525270,57	2301456,68	Аналитический метод	0,10	-
ПС1(23)					
336	525133,49	2301286,16	Аналитический метод	0,10	-
337	525100,99	2301273,78	Аналитический метод	0,10	-
338	525113,90	2301278,01	Аналитический метод	0,10	-
336	525133,49	2301286,16	Аналитический метод	0,10	-
ПС1(24)					
339	525044,47	2301275,88	Аналитический метод	0,10	-
340	525047,36	2301278,55	Аналитический метод	0,10	-
341	525047,26	2301281,54	Аналитический метод	0,10	-
342	525044,27	2301281,43	Аналитический метод	0,10	-

ГРАФИЧЕСКОЕ ОПИСАНИЕ

местоположения границ населенных пунктов, территориальных зон,
особо охраняемых природных территорий,
зон с особыми условиями использования территории

Описание местоположения границ публичного сервитута в целях в целях складирования
строительных и иных материалов, возведения некапитальных строений, сооружений
(включая ограждения, бытовки, навесы) и размещения строительной техники, которые
необходимы для обеспечения строительства, линейного объекта системы газоснабжения
местного значения «Газопровод межпоселковый ГРС Валдай-2 - д. Шуя - д. Нелюшка - д.
Терехово Валдайского района Новгородской области»

(наименование объекта, местоположение границ которого описано (далее - объект)

Раздел 2

Сведения о местоположении границ объекта

1	2	3	4	5	6
339	525044,47	2301275,88	Аналитический метод	0,10	-
ПС1(25)					
343	525577,79	2301515,81	Аналитический метод	0,10	-
344	525579,23	2301515,87	Аналитический метод	0,10	-
345	525579,42	2301518,22	Аналитический метод	0,10	-
346	525568,41	2301519,07	Аналитический метод	0,10	-
347	525568,14	2301516,07	Аналитический метод	0,10	-
343	525577,79	2301515,81	Аналитический метод	0,10	-
ПС1(26)					
348	525131,43	2301289,60	Аналитический метод	0,10	-
349	525145,25	2301299,19	Аналитический метод	0,10	-
350	525153,69	2301306,48	Аналитический метод	0,10	-
351	525171,91	2301322,25	Аналитический метод	0,10	-
352	525200,32	2301346,79	Аналитический метод	0,10	-
353	525211,79	2301355,62	Аналитический метод	0,10	-
354	525224,95	2301367,97	Аналитический метод	0,10	-
355	525238,53	2301389,27	Аналитический метод	0,10	-
356	525247,41	2301406,42	Аналитический метод	0,10	-
357	525252,76	2301419,52	Аналитический метод	0,10	-
358	525261,48	2301445,07	Аналитический метод	0,10	-
359	525266,97	2301458,46	Аналитический метод	0,10	-
360	525279,08	2301479,63	Аналитический метод	0,10	-
361	525293,19	2301494,06	Аналитический метод	0,10	-
362	525312,18	2301513,36	Аналитический метод	0,10	-
363	525367,60	2301534,46	Аналитический метод	0,10	-
364	525313,13	2301514,48	Аналитический метод	0,10	-
365	525292,14	2301495,45	Аналитический метод	0,10	-
366	525270,97	2301470,58	Аналитический метод	0,10	-
367	525258,67	2301446,13	Аналитический метод	0,10	-
368	525249,95	2301420,58	Аналитический метод	0,10	-
369	525244,68	2301407,68	Аналитический метод	0,10	-
370	525235,93	2301390,77	Аналитический метод	0,10	-
371	525228,60	2301376,18	Аналитический метод	0,10	-
372	525216,49	2301361,30	Аналитический метод	0,10	-
373	525202,53	2301350,01	Аналитический метод	0,10	-
374	525186,80	2301335,24	Аналитический метод	0,10	-
375	525169,65	2301321,15	Аналитический метод	0,10	-
348	525131,43	2301289,60	Аналитический метод	0,10	-
ПС1(27)					
376	524417,39	2301401,99	Аналитический метод	0,10	-